

**INFORME DE RENDICIÓN DE CUENTAS CONSTRUCCIÓN DE PAZ DEL NECOCLÍ,  
ANTIOQUIA**

*Uraba Antioqueño*

**Implementación de las iniciativas de los Planes de Acción para la Transformación  
Regional de los Programas de Desarrollo con Enfoque Territorial**

**Vigencia 1 enero a 31 diciembre de 2025**

## **PRESENTACIÓN DEL INFORME DE RENDICIÓN DE CUENTAS SOBRE CONSTRUCCIÓN DE PAZ**

Como uno de los resultados del Acuerdo Final para la Terminación del Conflicto y la Construcción de una Paz Estable y Duradera entre las FARC-EP y el Gobierno Nacional en 2016, se priorizaron 170 municipios (Decreto Ley 893 de 2017) más afectados por la violencia, la pobreza, las economías ilícitas y la debilidad institucional con el propósito de implementar de manera prioritaria y con mayor celeridad la transformación territorial del cual nosotros los Necocliseños hacemos parte.

Después de un proceso participativo desde el nivel veredal al regional que se desarrolló en el año 2017, se recogieron 151 iniciativas PDET, agrupadas en ocho pilares de la Reforma Rural Integral: 1) Ordenamiento Social de la Propiedad y Uso del Suelo, 2) Infraestructura y adecuación de tierras, 3) Salud Rural, 4) Educación Rural y Primera Infancia, 5) Vivienda, Agua y Saneamiento Básico, 6) Reactivación Económica, 7) Seguridad Alimentaria y 8) Reconciliación y Paz.

El 2019-08-29 firmamos nuestro pacto municipal, el cual fue ratificado en el Pacto para la Transformación Regional (PATR) de la subregión Uraba Antioqueño y que puede ser consultado en el siguiente enlace <https://centralpdet.renovacionterritorio.gov.co/> ingresando a la información de la subregión en la que nuestro municipio hace parte.

Nuestro municipio adoptó mediante el acto administrativo Nuestro municipio adoptó mediante el acto administrativo 011 de 29 de agosto de 2019 con el que adoptó los Planes de Desarrollo con Enfoque Territorial PDET que reconoce, articula y coordina los Planes de Acción para la Transformación Regional PDET con los Planes de Desarrollo Territorial, que reconoce, articula y coordina los Planes de Acción para la Transformación Regional PDET con los Planes de Desarrollo Territorial.

En el Plan de Desarrollo Necoclí "Nuestra Identidad" 2024-2027 se incluyeron varias de estas iniciativas 145 como aporte del municipio para el cumplimiento del acuerdo de paz.

Gracias al PDET el municipio avanza en los compromisos adquiridos ante las comunidades por la construcción de paz en el territorio y la transformación. Por eso presentamos a continuación nuestra rendición de cuentas a todas y todos los ciudadanos del municipio los Necocliseños los avances en el cumplimiento de las iniciativas PDET en el año 2025 y acciones adelantadas para cumplimiento de los puntos del acuerdo final de paz.

## I. PRIMERA PARTE TRANSICIÓN DE GOBIERNOS Y NUEVOS PLANES DE DESARROLLO PDET

### 1. Transición de Gobiernos Territoriales

La transición de gobiernos marcada a partir de las elecciones territoriales del 2023, suscitaron una serie de acciones encaminadas a garantizar la continuidad, promover la participación y comprometer a la nueva administración a la implementación de los Planes de Acción para la Transformación Regional (PATR).

Esta transición de gobiernos en nuestro municipio se orientó para que las estrategias, programas y proyectos PDET continuaran sin interrupción en el nuevo Plan de Desarrollo. Además, fueron insumo diagnóstico para la formulación de nuestro nuevo Plan de Desarrollo.

### 2. Nuevos Planes de Desarrollo Orientados a la Paz

El primero de enero del 2025 se posesionó quien formuló el Plan de Desarrollo Territorial, en el que incorporó el PDET con las iniciativas Planes de Acción para la Transformación Regional (PATR) a las estrategias, programas y proyectos, tanto en el contenido diagnóstico como en el estratégico según se informa a continuación.

#### 2.1. Diagnóstico de las iniciativas PDET en el Plan de Desarrollo Territorial

El municipio NECOCLÍ, ANTIOQUIA Uraba Antioqueño tiene un total de iniciativas PDET 151 agrupadas en 8 pilares de la Reforma Rural Integral, que pueden ser consultadas en la información de la subregión mediante el siguiente enlace <https://centralpdet.renovacionterritorio.gov.co/>

A continuación, se presenta la información del total de iniciativas por pilares de la Reforma Rural Integral que, de acuerdo con el reporte oficial de la Agencia de Renovación del Territorio (ART), cuentan con Ruta de Implementación Activa (RIA), así como las que se activaron durante la vigencia 2025 a través de proyectos de inversión, convenios de cooperación internacional y otras gestiones realizadas por el municipio (ver tabla 1).

**Tabla 1. Iniciativas PATR, PDET con Ruta de Implementación Activa**

Pilares PDET	Estado de iniciativas			
	Total de iniciativas	Activadas en 2025	SIN RIA	CON RIA
Pilar 1. Ordenamiento Social de la propiedad rural	14	3	6	8

Pilar 2. Infraestructura Y Adecuación De Tierras	18	3	7	11
Pilar 3. Salud Rural	16	4	5	11
Pilar 4. Educación Rural	32	5	12	20
Pilar 5. Vivienda Rural, Agua Potable Y Saneamiento	18	10	7	11
Pilar 6. Reactivación Económica Y Producción Agropecuaria	34	11	8	26
Pilar 7. Sistema para la Garantía Progresiva del Derecho a la Alimentación	7	2	0	7
Pilar 8. Reconciliación, Convivencia Y Construcción De Paz	12	3	2	10
<b>Total</b>	<b>151</b>	<b>41</b>	<b>47</b>	<b>104</b>

Fuente: Agencia de Renovación del Territorio (ART), 2025

Consecuente con la información anterior, se puede identificar que los pilares que han avanzado más en la movilización y activación de las iniciativas para su cumplimiento son:

1. Ordenamiento Social de la Propiedad Rural y Uso del Suelo: Nombre del proyecto  
Apoyo logístico para actividades de recorrido de acompañamiento al IGAC en temas de deslinde entre los municipios de Turbo y Necoclí, Antioquia (Código BPIN: 202500000034123 - PIIP)  
El proyecto consiste en brindar apoyo logístico para los recorridos de campo que realiza el Instituto Geográfico Agustín Codazzi (IGAC) en el proceso de deslinde territorial entre los municipios de Turbo y Necoclí. Esta acción está asociada a la iniciativa PDET del Pilar 1 sobre Ordenamiento Social de la Propiedad Rural y uso del suelo, en particular a la actualización de límites municipales para que las comunidades rurales de las 14 veredas (Cielo Azul, La Coroza, Paraíso Tulapa, entre otras) queden con claridad pertenecientes al municipio de Necoclí.
3. Salud Rural: se tiene un avance del 51% de inversión en el área rural, con los tres proyectos de la vigencia 2025 Servicio de Vigilancia sanitaria e inspección vigilancia y control del Sistema general de Seguridad Social en Salud en el Municipio de Necoclí, Administración y Asignación de recursos para la financiación de la operación en la prestación de servicios de atención en Salud a la población en el Municipio de Necoclí y Prestación de servicios para ejecutar las acciones contenidas en el dimensionamiento del Plan territorial de Salud Pública de los proyectos de Salud Publica de las dimensiones PIC 2025 en el Municipio de Necoclí
4. Educación rural y primera infancia: pilar 4. educación rural, con un 60% de

avance gracias proyectos educativos enfocados en brindar apoyos, auxilios, subsidios y a fomentar la gratuidad en la educación, la permanencia, el transporte y alimentación escolar con recursos de SGP Educación en el área rural

5. Vivienda rural, agua potable y saneamiento básico rural: Pilar 5. Vivienda Rural, Agua Potable Y Saneamiento gracias a los convenios con el Departamento en la formulación, estructuración y ejecución de los mejoramientos de agua potable y saneamiento básico

6. Reactivación económica y producción agropecuaria: el pilar 6 Reactivación Económica y producción Agropecuaria este último gracias a las acciones y a la gestión de proyectos productivos en OCAD bienio 2025-2026. logran un significativo avance de movilización de las iniciativas

7. Sistema para la garantía progresiva del derecho a la alimentación: pilar 7. sistema para la garantía progresiva del derecho a la alimentación ha cumplido en un 100% su implementación en el municipio, se a logrado gracias al incremento del programa PAE en el municipio de Necocli Antioquia

y aquellos que tienen un mayor rezago son:

2. Infraestructura y adecuación de tierras: Las razones del rezago obedecen a que persiste la dificultad en la estructuración de proyectos que cuenten con mecanismos garanticen una ruta de financiamiento y potencialicen la probabilidad de acceder a recursos.

8. Reconciliación, convivencia y construcción de paz: La razón principal de este rezago. Es la dispersión y falta de unificación de la oferta institucional; Nacional, Regional y local para articular con la Agencia Nacional de Tierras ANT los proceso de formalización, legalización y titulación de predios rurales, baldíos en el área rural donde las comunidades rurales tienen dificultad de desarrollar espacios para la reconciliación, convivencia y construcción de paz estas dificultades persisten y ralentizan el ejercicio de los procesos de legalización de predios donde se ubican escuelas, canchas, casetas comunales y predios de uso productivo o para implementar programas en el pilar 8. Todo esto hace que persistan rezagos en los espacios propios para construir nuevos y mas adecuados escenarios de reconciliación convivencia y construcción de paz

Con relación a las iniciativas con marcación étnica y de género y mujer rural, se identifica las siguientes iniciativas que cuentan con RIA y aquellas que aún no se han movilizado o activado:

**Tabla 2. Iniciativas marcación étnica y de género**

Iniciativas	Total Iniciativas	Con RIA	Sin RIA
Propias Étnicas	28	15	13
Común Étnicas	62	27	35

Género y Mujer Rural	8	8	0
----------------------	---	---	---

Fuente: ART, 2025

Como ciudadano usted puede consultar las iniciativas con marcación étnica y de género, mediante el siguiente enlace <https://centralpdet.renovacionterritorio.gov.co/>

Las principales dificultades que se han tenido en atención a la movilización de las iniciativas propias étnicas, común étnicas y de género, a saber

Las principales dificultades que se han tenido en atención a la movilización de las iniciativas propias étnicas, común étnicas y de género, a saber

El municipio de Necoclí reporta un incremento en el año 2025 del 50% de avance en las iniciativas propias étnicas siendo un avance representativo en comparación con el 38% de la vigencia anterior pues el avance en la implementación para los étnicos se ha visto rezagada por la baja estructuración de proyectos étnicos y poca efectividad en alcanzar los recursos en las bolsas y fuentes de financiación

Con relación a las iniciativas con marcación étnica y de género y mujer rural, se identifica las siguientes dificultad existen pocos proyectos con el nivel de estructuración que cumplan con RIA y aquellas que aún no se han movilizado o activado por carecer de proyectos con ruta de financiamiento

## 2.2. Parte estratégica, información programática del Plan de Desarrollo Municipal 2024-2027

SI 1. Las iniciativas priorizadas se incluyen en un capítulo específico de Paz o línea estratégica Paz/PDET del Plan de Desarrollo Municipal 2024-2027 denominado "Necoclí "Nuestra Identidad" 2024-2027"

Las iniciativas priorizadas no se incluyen como un capítulo PAZ / PDET Independiente; Dicha articulación se evidencia entre el plan marco de implementación del acuerdo de paz PMI y el plan de desarrollo del Municipio de Necocli. Este plan proporciona una estructura detallada para las implementaciones de las disposiciones acordadas, estableciendo objetivos claros, asignando responsabilidades, proyectando recursos necesarios y definiendo un cronograma de acción. Conforme a ello, dentro del plan de desarrollo Municipal Necocli "Nuestra Identidad" 2024-2027, se propone desarrollar acciones que se articulan al cumplimiento de los acuerdos. La acción primera se relaciona con la implementación de catedra de paz para el reconocimiento del conflicto, la aceptación y reconciliación entre los agentes que lo han dinamizado, esto exigiría el despliegue de espacios de participación ciudadana

SI 2. Las iniciativas priorizadas se incluyen en forma transversal en las distintas líneas estratégicas del Plan de Desarrollo.

Las iniciativas priorizadas se incluyen en forma transversal en las distintas líneas estratégicas del Plan de Desarrollo Municipal Necocli "Nuestra Identidad" 2024-2027. Se incluyen en el capítulo IV del Plan de Desarrollo en sus páginas 22 - 23 y 28 - 29 denominado "ARTICULACIONES" De lo anterior se evidencia una articulación en "Los territorios organizados para los Programas de Desarrollo con Enfoque Territorial (PDET) los cuales se conforman por 16 subregiones y 170 municipios; estas zonas están categorizadas por factores como violencia, pobreza, ausencia del Estado y cultivos ilícitos. Es así como los PDET se convierten en ejes articuladores que buscan la transformación de estos territorios, gestando condiciones de seguridad, bienestar y protección de la población rural, asimismo, estos programas han permitido la participación ciudadana desde la planeación incluyente que fortalece la participación comunitaria.

Las iniciativas PEDT incluidas en el [Plan de Desarrollo Municipal 2024-2027](#), fueron un

Informe de Rendición de Cuentas de Paz - 2025  
Programas de Desarrollo con Enfoque Territorial - PDET



total de 151 iniciativas con el siguiente nivel de detalle:

Tabla 3. Detalle Iniciativas PDET en el Plan de Desarrollo

Línea estratégica del Plan de Desarrollo	Programa o proyecto del Plan de Desarrollo	Nombre o Título de las iniciativas	Código de la iniciativa a movilizar	Indicador de Producto MGA	Fuente de financiación	Recursos asignados en el Plan de Desarrollo
LÍNEA ESTRATÉGICA 2: INCLUSIÓN SOCIAL PARA EL FORTALECIMIENTO DEL BIENESTAR INDIVIDUAL Y COLECTIVO	1. Estrategia para el esclarecimiento de la verdad 2. Estrategia de creación de la jurisdicción para la paz 3. Estrategia de reparación integral para la construcción de paz	Implementar procesos integrales de atención psicosocial en las familias con el fin de incentivar la paz y la reconciliación en el área rural del municipio de Necoclí, Antioquia.	1605490215737	4101 - Atención, asistencia y reparación integral a las víctimas	recursos propios	160,000,000
LÍNEA ESTRATÉGICA 2: INCLUSIÓN SOCIAL PARA EL FORTALECIMIENTO DEL BIENESTAR INDIVIDUAL Y COLECTIVO	Programa 2.8.1: Atención, asistencia y reparación integral a las víctimas - Subprograma 2.8.1.1: Paz, víctimas y Derechos Humanos	Realizar procesos de memoria histórica buscando la reparación del tejido social del área rural del municipio de Necoclí, Antioquia	1605490215754	4101 - Atención, asistencia y reparación integral a las víctimas	Recursos propios	160,000,000
LÍNEA ESTRATÉGICA 3: PARTICIPACIÓN CIUDADANA DESDE LA DIVERSIDAD, LA PLURICULTURALIDAD Y LA MULTIETNICIDAD	Programa 3.4.1: Justicia transicional - Subprograma 3.4.1.1: Reconciliación y construcción de la paz	Intervención de instituciones estatales para la atención y mediación de las problemáticas de orden público en el territorio rural del municipio de Necoclí, Antioquia.	1605490215548	1204 - Justicia transicional	Recursos propios	120,000,000
LÍNEA ESTRATÉGICA 2: INCLUSIÓN SOCIAL PARA EL FORTALECIMIENTO DEL BIENESTAR INDIVIDUAL Y COLECTIVO	Programa 2.8.1: Atención, asistencia y reparación integral a las víctimas - Subprograma 2.8.1.1: Paz, víctimas y Derechos Humanos	Reparar integralmente a las víctimas del conflicto armado y garantizar el restablecimiento del derecho y el acceso a la verdad y justicia para la zona rural del municipio de Necoclí, Antioquia.	1605490215754	4101 - Atención, asistencia y reparación integral a las víctimas	Recursos propios	160,000,000

Informe de Rendición de Cuentas de Paz - 2025  
Programas de Desarrollo con Enfoque Territorial - PDET



L Í N E A ESTRATÉGICA 3: PARTICIPACIÓN CIUDADANA DESDE LA DIVERSIDAD, LA PLURICULTURALI DAD Y LA MULTIETNICIDAD	Programa 3.1.1: Fortalecimiento del buen gobierno - Subprograma 3.1.1.2: Promoción de la garantía de los derechos	Mejorar y dotar para la recuperación de espacios comunitarios existentes en Pueblo Nuevo, Totumo y Tulapita en el municipio de Necoclí, Antioquia	16054902153 18	4 5 0 1 - Fortalecimien to de la convivencia y la seguridad ciudadana	Recursos propios	1,553,850,32 5
L Í N E A ESTRATÉGICA 3: PARTICIPACIÓN CIUDADANA DESDE LA DIVERSIDAD, LA PLURICULTURALI DAD Y LA MULTIETNICIDAD	Programa 3.1.1: Fortalecimiento del buen gobierno - Subprograma 3.1.1.1: Gobierno incluyente con participación ciudadana	Gestionar un enlace étnico en la cabecera municipal para la comunidad de Caimán Nuevo en el municipio de Necoclí, Antioquia.	16054902158 18	4 0 0 1 - Acceso a soluciones de vivienda	Recursos propios	19,500,000
L Í N E A ESTRATÉGICA 3: PARTICIPACIÓN CIUDADANA DESDE LA DIVERSIDAD, LA PLURICULTURALI DAD Y LA MULTIETNICIDAD	Programa 3.1.1: Fortalecimiento del buen gobierno - Subprograma 3.1.1.1: Gobierno incluyente con participación ciudadana	Gestionar la creación y formalización de los consejos comunitarios reconocidos por el municipio de Necoclí, Antioquia.	16054902158 42	4 1 0 1 - Atención, asistencia y reparación integral a las víctimas	Recursos propios	160,000,000
L Í N E A ESTRATÉGICA 3: PARTICIPACIÓN CIUDADANA DESDE LA DIVERSIDAD, LA PLURICULTURALI DAD Y LA MULTIETNICIDAD	Programa 3.1.1: Fortalecimiento del buen gobierno - Subprograma 3.1.1.1: Gobierno incluyente con participación ciudadana	Capacitar en liderazgo social a la población rural con el fin de mejorar la participación política y la representativa d de las comunidades del municipio de Necoclí, Antioquia.	16054902157 84	4 1 0 1 - Atención, asistencia y reparación integral a las víctimas	Recursos propios	160,000,000

Informe de Rendición de Cuentas de Paz - 2025  
Programas de Desarrollo con Enfoque Territorial - PDET



L Í N E A ESTRATÉGICA 3: PARTICIPACIÓN CIUDADANA DESDE LA DIVERSIDAD, LA PLURICULTURALI DAD Y LA MULTIETNICIDAD	Programa 3.1.1: Fortalecimiento del buen gobierno - Subprograma 3.1.1.2: Promoción de la garantía de los derechos	Estudio, diseño y construcción de espacio comunitario que sirvan como punto de encuentro para los diferentes grupos organizados de los núcleos veredales de Mulatos, Mellito, Zapata, Changas, Caribia, Mello Villavicencio, Resguardo Indígena el Volao, Resguardo Indígena Caimán nuevo beneficiando a las diferentes comunidades asentadas a los territorios rurales del municipio de Necoclí, Antioquia.	16054902152 80	4 5 0 1 - Fortalecimien to de la convivencia y la seguridad ciudadana	Recursos propios	1,553,850,32 5
L Í N E A ESTRATÉGICA 4: DESARROLLO PRODUCTIVO PARA LA COMPETITIVIDAD	Programa 4.2.2: Inclusión social y productiva para la población en situación de vulnerabilidad - Subprograma 4.2.2.1: Seguridad alimentaria	Ampliar la cobertura de los diferentes programas de seguridad Alimentaria para garantizar la atención de todos los adultos mayores y población en condición de discapacidad del área rural del municipio de Necoclí, Antioquia.	16054902157 78	1 9 0 6 - Aseguramien to y prestación integral de servicios de salud	S G P Recursos propios	82,441,280
L Í N E A ESTRATÉGICA 1: FORTALECIMIENT O DE LA COMPETITIVIDAD EN MEDIO DE LA ADAPTACIÓN AL CAMBIO CLIMÁTICO	Programa 1.9.1: Ordenamiento territorial para el desarrollo sostenible - Subprograma 1.9.1.2: Ordenamiento y desarrollo territorial	Realizar actualización catastral en municipio de Necoclí en el departamento de Antioquia	16054902153 48	4 0 0 2 - Ordenamient o territorial y desarrollo urbano	Recursos Departament o de Antioquia	4,500,000,00 0
L Í N E A ESTRATÉGICA 4: DESARROLLO PRODUCTIVO PARA LA COMPETITIVIDAD	Programa 4.2.4: Ordenamiento social y uso productivo del territorio rural - Subprograma 4.2.4.1: Formalización de tierras	Delimitar linderos mediante jornadas de delimitación y legalización de predios en áreas rurales del municipio de Necoclí	16054902159 37	1 7 0 4 - Ordenamient o social y uso productivo del territorio rural	Recursos propios	200,000,000

Informe de Rendición de Cuentas de Paz - 2025  
Programas de Desarrollo con Enfoque Territorial - PDET



L Í N E A ESTRATÉGICA 1: FORTALECIMIENT O D E L A COMPETITIVIDAD EN MEDIO DE LA ADAPTACIÓN AL C A M B I O C L I M Á T I C O	Programa 1.4.1: Infraestructura de la red vial regional - Subprograma 1 . 4 . 1 . 2 : Infraestructura vial rural	R e a l i z a r estudio, diseño y construcción de Box Culverts para mejorar el desplazamiento de la población en el municipio de Necoclí, departamento de Antioquia	16054902157 56	2 4 0 1 - Infraestructur a red vial regional	Recursos propios	1,123,952,34 4
L Í N E A ESTRATÉGICA 1: FORTALECIMIENT O D E L A COMPETITIVIDAD EN MEDIO DE LA ADAPTACIÓN AL C A M B I O C L I M Á T I C O	Programa 1.4.1: Infraestructura de la red vial regional - Subprograma 1 . 4 . 1 . 2 : Infraestructura vial rural	Construir vias terciarias nuevas en el municipio de Necoclí - Antioquia	16054902169 44	2 4 0 2 - Infraestructur a red vial regional	Recursos propios	4,200,000,00 0
L Í N E A ESTRATÉGICA 1: FORTALECIMIENT O D E L A COMPETITIVIDAD EN MEDIO DE LA ADAPTACIÓN AL C A M B I O C L I M Á T I C O	Programa 1.4.1: Infraestructura de la red vial regional - Subprograma 1 . 4 . 1 . 2 : Infraestructura vial rural	G e s t i o n a r proyecto para el estudio, diseño y construcción de placa huellas en algunas veredas del municipio de Necoclí - Antioquia.	16054902153 10	2 4 0 2 - Infraestructur a red vial regional	Recursos propios	4,200,000,00 0
L Í N E A ESTRATÉGICA 4: DESARROLLO PRODUCTIVO P A R A L A COMPETITIVIDAD	Programa 4.2.5: Infraestructura productiva y comercializació n - Subprograma 4 . 2 . 5 . 1 : Infraestructura para el desarrollo agropecuario	C o n s t r u i r jarillones para mitigar riesgos por cambio climático en el municipio de Necoclí, departa mento de Antioquia	16054902151 98	1 7 0 9 - Infraestructur a productiva y comercializac ión	Recursos propios	500,000,000
L Í N E A ESTRATÉGICA 1: FORTALECIMIENT O D E L A COMPETITIVIDAD EN MEDIO DE LA ADAPTACIÓN AL C A M B I O C L I M Á T I C O	Programa 1.4.1: Infraestructura de la red vial regional - Subprograma 1 . 4 . 1 . 2 : Infraestructura vial rural	R e a l i z a r estudio, diseño y construcción de puentes, para mejorar el desplazamiento de la población y la producción agropecuaria del municipio de Necoclí - Antioquia.	16054902159 50	2 4 0 1 - Infraestructur a red vial regional	Recursos propios	278,214,563
L Í N E A ESTRATÉGICA 1: FORTALECIMIENT O D E L A COMPETITIVIDAD EN MEDIO DE LA ADAPTACIÓN AL C A M B I O C L I M Á T I C O	Programa 1.4.1: Infraestructura de la red vial regional - Subprograma 1 . 4 . 1 . 2 : Infraestructura vial rural	R e a l i z a r ampliación de vías para mejorar el desplazamiento de la población rural del municipio de Necoclí, departamento de Antioquia	16054902155 41	2 4 0 2 - Infraestructur a red vial regional	Recursos propios	4,200,000,00 0

Informe de Rendición de Cuentas de Paz - 2025  
Programas de Desarrollo con Enfoque Territorial - PDET



L Í N E A ESTRATÉGICA 1: FORTALECIMIENT O D E L A COMPETITIVIDAD EN MEDIO DE LA ADAPTACIÓN AL C A M B I O C L I M Á T I C O	Programa 1.4.1: Infraestructura de la red vial regional - Subprograma 1 . 4 . 1 . 2 : Infraestructura vial rural	R e a l i z a r actividades de mejoramiento de vías para agilizar el desplazamiento de la población en el municipio de Necoclí, departamento de Antioquia	16054902155 91	2 4 0 2 - Infraestructur a red vial regional	Recursos propios	4,200,000,00 0
L Í N E A ESTRATÉGICA 4: DESARROLLO PRODUCTIVO P A R A L A COMPETITIVIDAD	Programa 4.2.5: Infraestructura productiva y comercializació n - Subprograma 4 . 2 . 5 . 1 : Infraestructura para el desarrollo agropecuario	R e a l i z a r adecuación de tierras con maquinaria amarilla, para mejorar la producción agropecuaria rural del municipio de N e c o c l í , departamento de Antioquia	16054902156 44	1 7 0 9 - Infraestructur a productiva y comercializac ión	Recursos Propios	500,000,000
L Í N E A ESTRATÉGICA 2: INCLUSIÓN SOCIAL PARA EL FORTALECIMIENT O DEL BIENESTAR INDIVIDUAL Y COLECTIVO	Programa 2.2.1: Aseguramiento y prestación integral de servicios de salud - Subprograma 2 . 2 . 1 . 1 : Servicios de Salud	Dotar de insumos y Medicinas para la atención en los servicios de salud en los centros y puestos de salud de todos n ú c l e o s veredales del municipio de N e c o c l í , Departamento de Antioquia	16054902156 11	1 9 0 6 - Aseguramien to y prestación integral de servicios de salud	Recursos propios	82,441,280,0 53
L Í N E A ESTRATÉGICA 2: INCLUSIÓN SOCIAL PARA EL FORTALECIMIENT O DEL BIENESTAR INDIVIDUAL Y COLECTIVO	Programa 2.2.1: Aseguramiento y prestación integral de servicios de salud - Subprograma 2 . 2 . 1 . 1 : Servicios de Salud	Construir, Implementar y Operar un Centro de Atención Integral a la Mujer en Proceso de Gestacion y de lactancia para facilitarle el acceso a todos los servicios que durante su Maternidad demande, de la Poblacion Rural del Municipio de Necocli.	16054902157 95	1905 - Salud pública	Recursos propios	1,134,795,99 4
L Í N E A ESTRATÉGICA 2: INCLUSIÓN SOCIAL PARA EL FORTALECIMIENT O DEL BIENESTAR INDIVIDUAL Y COLECTIVO	Programa 2.2.1: Aseguramiento y prestación integral de servicios de salud - Subprograma 2 . 2 . 1 . 1 : Servicios de Salud	Implementar brigadas de salud para la atención de la población rural en el municipio de Necoclí, Departamento de Antioquia	16054902157 09	1 9 0 3 - Inspección, vigilancia y control	Recursos propios	250,000,000

Informe de Rendición de Cuentas de Paz - 2025  
Programas de Desarrollo con Enfoque Territorial - PDET



L Í N E A ESTRATÉGICA 2: I N C L U S I Ó N SOCIAL PARA EL FORTALECIMIENT O DEL BIENESTAR INDIVIDUAL Y COLECTIVO	Programa 2.2.1: Aseguramiento y prestación integral de servicios de s a l u d - Subprograma 2 . 2 . 1 . 1 : Servicios de Salud	Implementar p r o c e s o s integrales de a t e n c i ó n psicosocial en las familias con el fin de incentivar la paz y l a reconciliación en el área rural del municipio de N e c o c l í , A n t i o q u i a	16054902155 65	1905 - Salud pública	Recursos Públicos	1,134,795,99 4
L Í N E A ESTRATÉGICA 2: I N C L U S I Ó N SOCIAL PARA EL FORTALECIMIENT O DEL BIENESTAR INDIVIDUAL Y COLECTIVO	Programa 2.2.3: Salud Pública - Subprograma 2 . 2 . 3 . 1 : Promoción de la salud	Implementar Campañas en los Programas de Promoción y prevención en Manejos de Residuos, para evitar la práctica de malos hábitos de higiene en los N u c l e o s Veredales Y Corregimientos del Municipio de N e c o c l í , Departamento de Antioquia	16054902155 69	1 9 0 3 - Inspección, vigilancia y control	Recursos Propios	250,000,000
L Í N E A ESTRATÉGICA 2: I N C L U S I Ó N SOCIAL PARA EL FORTALECIMIENT O DEL BIENESTAR INDIVIDUAL Y COLECTIVO	Programa 2.2.1: Aseguramiento y prestación integral de servicios de s a l u d - Subprograma 2 . 2 . 1 . 1 : Servicios de Salud	Dotar de P e r s o n a l Calificado en Salud, para el acceso a los servicios en los puestos y centros de salud de las áreas rurales del municipio de N e c o c l í , Departamento de Antioquia.	16054902154 13	1 9 0 6 - Aseguramien t o y prestación integral de servicios de salud	Recursos Propios	82,441,280,0 53
L Í N E A ESTRATÉGICA 2: I N C L U S I Ó N SOCIAL PARA EL FORTALECIMIENT O DEL BIENESTAR INDIVIDUAL Y COLECTIVO	Programa 2.2.3: Salud Pública - Subprograma 2 . 2 . 3 . 1 : Promoción de la salud	Capacitación en t e m a s de p r i m e r o s a u x i l i o s , nutrición familiar y Salud sexual y reproductiva en las Zonas Rurales y Urbana del Municipio, de N e c o c l í , Departamento de Antioquia.	16054902155 17	1905 - Salud pública	Recursos Propios	1,134,795,99 4

Informe de Rendición de Cuentas de Paz - 2025  
Programas de Desarrollo con Enfoque Territorial - PDET



L Í N E A ESTRATÉGICA 2: INCLUSIÓN SOCIAL PARA EL FORTALECIMIENT O DEL BIENESTAR INDIVIDUAL Y COLECTIVO	Programa 2.2.1: Aseguramiento y prestación integral de servicios de salud - Subprograma 2.2.1.1: Servicios de Salud	Asignar el servicio de ambulancias para la atención de urgencias a todos los núcleos verdaderos del municipio de Necoclí.	16054902155 38	1906 - Aseguramien to y prestación integral de servicios de salud	Recursos Propios	82,441,280,0 53
L Í N E A ESTRATÉGICA 4: DESARROLLO PRODUCTIVO PARA LA COMPETITIVIDAD	Programa 4.2.3: Inclusión productiva de pequeños productores rurales - Subprograma 4.2.3.3: Fomento a la asociatividad y fortalecimiento del sector rural.	Fortalecer y fomentar la creación de organizaciones de economía solidaria para la producción y comercializació n de productos y servicios, que permitan la integración.	16054902158 71	1702 - Inclusión productiva de pequeños productores rurales	Recursos Propios	28,000,000
L Í N E A ESTRATÉGICA 4: DESARROLLO PRODUCTIVO PARA LA COMPETITIVIDAD	Programa 4.2.5: Infraestructura productiva y comercializació n - Subprograma 4.2.5.1: Infraestructura para el desarrollo agropecuario	Construcción y dotación de una planta de transformación de cacao, ubicada en centro poblado de Mellito del municipio de Necoclí departamento de Antioquía, para darle valor agregado a la materia prima y generar empleo.	16054902168 91	1709 - Infraestructur a productiva y comercializac ión	Recursos Propios	255,730,965
L Í N E A ESTRATÉGICA 1: FORTALECIMIENT O DE LA COMPETITIVIDAD EN MEDIO DE LA ADAPTACIÓN AL CAMBIO CLIMÁTICO	Programa 1.3.1: Acceso de la población a los servicios de agua potable y saneamiento básico - Subprograma 1.3.1.1: Acueducto	Implementar sistemas de almacenamient o y aprovechamient o de aguas lluvias, con fines multipropósitos, en el área rural dispersa del municipio de Necoclí, Antioquia	16054902156 10	4003 - Acceso de la población a los servicios de agua potable y saneamiento básico	Recursos Propios	800,000,000
L Í N E A ESTRATÉGICA 1: FORTALECIMIENT O DE LA COMPETITIVIDAD EN MEDIO DE LA ADAPTACIÓN AL CAMBIO CLIMÁTICO	Programa 1.3.1: Acceso de la población a los servicios de agua potable y saneamiento básico - Subprograma 1.3.1.1: Acueducto	Construir acueductos veredales con sistemas de tratamiento, que brinde acceso al agua potable a las familias de la zona rural del municipio de Necoclí, Antioquia	16054902154 15	4003 - Acceso de la población a los servicios de agua potable y saneamiento básico	Recursos Propios	1,400,000,00 0

Informe de Rendición de Cuentas de Paz - 2025  
Programas de Desarrollo con Enfoque Territorial - PDET



L Í N E A ESTRATÉGICA 1: FORTALECIMIENT O D E L A COMPETITIVIDAD EN MEDIO DE LA ADAPTACIÓN AL C A M B I O C L I M Á T I C O	Programa 1.3.1: Acceso de la población a los servicios de agua potable y saneamiento básico - Subprograma 1.3.1.1: Acueducto	Construir acueductos veredales con sistemas de tratamiento, que brinde acceso al agua potable, a l a s comunidades étnicas, de la zona rural del municipio de Necoclí, Antioquia	16054902154 19	4 0 0 3 - Acceso de la población a los servicios de agua potable y saneamiento básico	recursos Propios	1,400,000,00 0
L Í N E A ESTRATÉGICA 2: I N C L U S I Ó N SOCIAL PARA EL FORTALECIMIENT O DEL BIENESTAR INDIVIDUAL Y COLECTIVO	Programa 2.4.1: Desarrollo integral de la primera infancia a la juventud - Subprograma 2.4.1.1: Desarrollo integral de la primera infancia, la infancia y la adolescencia	Implementar programas de primera infancia en la modalidad familiar para mejorar la nutrición de los niños, en la comunidad Zenu	16054902169 73	4 1 0 2 - Desarrollo integral de la primera infancia a la juventud	Recursos Propios	873,688,817
L Í N E A ESTRATÉGICA 2: I N C L U S I Ó N SOCIAL PARA EL FORTALECIMIENT O DEL BIENESTAR INDIVIDUAL Y COLECTIVO	Programa 2.1.1: Calidad, cobertura y fortalecimiento de la educación inicial, preescolar, básica y media - Subprograma 2.1.1.1: Acceso y permanencia	Realizar mejoras en la infraestructura de los restaurantes escolares de instituciones, centros y escuelas educativas del municipio de Necoclí - Antioquia	16054902159 32	2 2 0 1 - Calidad, cobertura y fortalecimiento de la educación inicial, preescolar, básica y media	Recursos Propios	6,932,573,93 8
L Í N E A ESTRATÉGICA 2: I N C L U S I Ó N SOCIAL PARA EL FORTALECIMIENT O DEL BIENESTAR INDIVIDUAL Y COLECTIVO	Programa 2.1.2: Calidad y fomento de la educación superior - Subprograma 2.1.2.1: Educación superior	Realizar acciones de gestión que permitan la presencia de instituciones de educación superior para el área rural de municipio de Necoclí.	16054902161 50	2 2 0 2 - Calidad y fomento de la educación superior	Recursos Propios	293,321,865
L Í N E A ESTRATÉGICA 2: I N C L U S I Ó N SOCIAL PARA EL FORTALECIMIENT O DEL BIENESTAR INDIVIDUAL Y COLECTIVO	Programa 2.1.2: Calidad y fomento de la educación superior - Subprograma 2.1.2.1: Educación superior	Gestionar becas estudiantiles que garanticen el acceso a la educación superior en el municipio de Necoclí - Antioquia	16054902158 73	2 2 0 2 - Calidad y fomento de la educación superior	Recursos Propios	293,321,865

Informe de Rendición de Cuentas de Paz - 2025  
Programas de Desarrollo con Enfoque Territorial - PDET



L Í N E A ESTRATÉGICA 2: I N C L U S I Ó N SOCIAL PARA EL FORTALECIMIENT O DEL BIENESTAR INDIVIDUAL Y COLECTIVO	Programa 2.1.1: Calidad, cobertura y fortalecimiento de la educación i n i c i a l , preescolar, básica y media - Subprograma 2.1.1.1: Acceso y permanencia.	Adecuación total de la infraestructura existente de el municipio de Necoclí - Antioquia	16054902156 31	2 2 0 1 - Calidad, cobertura y fortalecimient o de la educación i n i c i a l , preescolar, básica y media	Recursos Propios	963,802,105
L Í N E A ESTRATÉGICA 2: I N C L U S I Ó N SOCIAL PARA EL FORTALECIMIENT O DEL BIENESTAR INDIVIDUAL Y COLECTIVO	Programa 2.4.1: Desarrollo integral de la primera infancia a la juventud - Subprograma 2 . 4 . 1 . 1 : Desarrollo integral de la p r i m e r a infancia, la infancia y la adolescencia	Implementar programas de a t e n c i ó n integral a los niños y niñas de primera infancia la zona rural del municipio de N e c o c l í Antioquia	16054902157 99	4 1 0 2 - Desarrollo integral de la p r i m e r a infancia a la juventud	Recursos Propios	126,834,406
L Í N E A ESTRATÉGICA 2: I N C L U S I Ó N SOCIAL PARA EL FORTALECIMIENT O DEL BIENESTAR INDIVIDUAL Y COLECTIVO	Programa 2.1.1: Calidad, cobertura y fortalecimiento de la educación i n i c i a l , preescolar, básica y media - Subprograma 2.1.1.1: Acceso y permanencia	Incrementar transporte escolar para los estudiantes que se encuentran e n l o s corregimientos y veredas del municipio de N e c o c l í Antioquia	16054902158 39	2 2 0 1 - Calidad, cobertura y fortalecimient o de la educación i n i c i a l , preescolar, básica y media	Recursos Propios	1,047,672,65 0
L Í N E A ESTRATÉGICA 1: FORTALECIMIENT O D E L A COMPETITIVIDAD EN MEDIO DE LA ADAPTACIÓN AL C A M B I O C L I M Á T I C O	Programa 1.4.1: Infraestructura de la red vial regional - Subprograma 1 . 4 . 1 . 2 : Infraestructura vial rural	R e a l i z a r estudio, diseño y pavimentación de vías con el objetivo de mejorar la movilidad de la población en el municipio de N e c o c l í , departamento de Antioquia.	16054902161 59	2 4 0 2 - Infraestructur a red vial regional	Recursos propios	139,996,674

Informe de Rendición de Cuentas de Paz - 2025  
Programas de Desarrollo con Enfoque Territorial - PDET



<p>L Í N E A ESTRATÉGICA 1: FORTALECIMIENT O D E L A COMPETITIVIDAD EN MEDIO DE LA ADAPTACIÓN AL C A M B I O C L I M Á T I C O</p>	<p>Programa 1.9.1: Ordenamiento territorial para el desarrollo sostenible - Subprograma 1 . 9 . 1 . 2 : Ordenamiento y desarrollo territorial.</p>	<p>Actualizar los límites municipales con San Juan de Urabá, vereda La Pita y Turbo para que las 14 veredas Cielo Azul, La Coroza, Paraiso Tulapa, La Pitica, Oyeto; Semana Santa Arriba, Semana Santa Abajo, Algodon Arriba y Algodon Abajo, San Rafael del Tun Tun, Santa Fe TunTun, Islita Central, Santa Fe la Islita, El Indio Tulapa, para que con claridad queden perteneciendo al municipio de Necoclí.</p>	<p>16054902152 93</p>	<p>4 0 0 2 - Ordenamie nto territorial y desarrollo urbano</p>	<p>Recursos Propios</p>	<p>18,118,000</p>
<p>L Í N E A ESTRATÉGICA 4: DESARROLLO PRODUCTIVO P A R A L A COMPETITIVIDAD</p>	<p>Programa 4.2.3: Inclusión productiva de pequeños productores rurales - Subprograma 4 . 2 . 3 . 2 : Fortalecimiento de la cadena y comercializació n agrícola</p>	<p>Habilitar los mercados campesinos en el casco urbano del Municipio de Necoclí, Antioquia.</p>	<p>16054902157 98</p>	<p>1 7 0 2 - Inclusión productiva de pequeños productores rurales</p>	<p>Recursos Propios</p>	<p>76,400,000</p>
<p>L Í N E A ESTRATÉGICA 1: FORTALECIMIENT O D E L A COMPETITIVIDAD EN MEDIO DE LA ADAPTACIÓN AL C A M B I O C L I M Á T I C O</p>	<p>Programa 1.1.1: Acceso a soluciones de vivienda - Subprograma 1 . 1 . 1 . 2 : Mejoramiento de vivienda</p>	<p>Implementar un proyecto de construcción de vivienda nueva para las comunidades campesinas, del municipio de Necoclí, Antioquia</p>	<p>16054902168 87</p>	<p>4 0 0 1 - Acceso a soluciones de vivienda</p>	<p>Recursos Propios</p>	<p>120,000,000</p>
<p>L Í N E A ESTRATÉGICA 1: FORTALECIMIENT O D E L A COMPETITIVIDAD EN MEDIO DE LA ADAPTACIÓN AL C A M B I O C L I M Á T I C O</p>	<p>Programa 1.5.2: Prestación de servicios de transporte público de pasajeros - Subprograma 1 . 5 . 2 . 1 : Transporte público</p>	<p>Ampliar la cobertura del servicio de internet, con el fin de mejorar la cobertura del servicio en el municipio de Necoclí, departamento de Antioquia.</p>	<p>16054902151 78</p>	<p>2 3 0 1 - Facilitar el acceso y uso de las Tecnologías de la Información y las Comunicacio nes (TIC) en todo el territorio nacional</p>	<p>Recursos Propios</p>	<p>18,605,987,8 18</p>

Informe de Rendición de Cuentas de Paz - 2025  
Programas de Desarrollo con Enfoque Territorial - PDET



L Í N E A ESTRATÉGICA 4: DESARROLLO PRODUCTIVO P A R A L A COMPETITIVIDAD	Programa 4.2.3: Inclusión productiva de pequeños productores rurales - Subprograma 4.2.3.2: Fortalecimiento de la cadena y comercialización agrícola	Construir una estrategia de comercialización que regule los precios en la cadena productiva de las líneas agropecuarias beneficiando a las comunidades campesinas e indígenas del municipio de Necoclí en el departamento de Antioquia	16054902154 46	1 7 0 2 - Inclusión productiva de pequeños productores rurales	Recursos Propios	220,192,999
L Í N E A ESTRATÉGICA 4: DESARROLLO PRODUCTIVO P A R A L A COMPETITIVIDAD	Programa 4.2.1: Ciencia, tecnología e innovación agropecuaria - Subprograma 4.2.1.1: Mejora genética de cultivos y ganado	Fortalecer la asistencia técnica integral y comercialización de los procesos productivos de las diferentes líneas agropecuarias, turísticas y comerciales en todos los núcleos verdales del municipio de Necoclí departamento de Antioquia; con el fin de fortalecer la extensión rural	16054902158 33	2 2 0 1 - Calidad, cobertura y fortalecimiento de la educación inicial, preescolar, básica y media	Recursos propios	123,200,000
L Í N E A ESTRATÉGICA 2: INCLUSIÓN SOCIAL PARA EL FORTALECIMIENTO DEL BIENESTAR INDIVIDUAL Y COLECTIVO	Programa 2.1.1: Calidad, cobertura y fortalecimiento de la educación inicial, preescolar, básica y media - Subprograma 2.1.1.1: Acceso y permanencia.	Mejorar la Cantidad y Calidad la minuta de Alimentación Asignada para Centros Educativos de la zona rural del Municipio de Necoclí - Antioquia	16054902157 36	2 2 0 1 - Calidad, cobertura y fortalecimiento de la educación inicial, preescolar, básica y media	Recursos Propios - S G P Educación Nación - Gobernación de Antioquia	12,673,722,1 18
L Í N E A ESTRATÉGICA 2: INCLUSIÓN SOCIAL PARA EL FORTALECIMIENTO DEL BIENESTAR INDIVIDUAL Y COLECTIVO	Programa 2.1.1: Calidad, cobertura y fortalecimiento de la educación inicial, preescolar, básica y media - Subprograma 2.1.1.1: Acceso y permanencia	Gestionar la oficialización de las instituciones, centros y escuelas del sector cobertura del municipio de Necoclí - Antioquia	16054902157 04	2 2 0 1 - Calidad, cobertura y fortalecimiento de la educación inicial, preescolar, básica y media	Recursos Propios	3,056,847,93 9

### 2.3. Actualización de los Planes de Acción para la Transformación Regional (PATR)

En cumplimiento de la obligación de revisar y actualizar los Planes de Acción para la Transformación Regional (PATR), establecida en el artículo 4 del Decreto 893 de 2017

que establece que "...se revisará y actualizará cada 5 años de forma participativa en el territorio..."; la Alcaldía de NECOCLÍ acompañó y participó activamente en la actualización que se adelantó durante la vigencia 2025, facilitando la participación de representantes de las comunidades.

#### 2.4. Consulta a las comunidades y organizaciones del municipio

Adicionalmente, se incluyen a continuación los principales temas de interés que las comunidades, organizaciones sociales y ciudadanía priorizó para conocer cómo avanzan las iniciativas PDET en sus municipios, mediante consulta realizada:

Organizaciones sociales, Instancias étnicas, Consejos Territoriales	Socialización del Proyecto de mejoramiento de vías terciarias para aumentar la conectividad rural y contribuir a una paz estable y duradera en zona rural del Municipio de Necoclí Antioquia, Temas ambientales.
---	--

## II. SEGUNDA PARTE EJECUCION DE PROGRAMAS Y PROYECTOS 2025

Durante el 2025, se desarrollaron actividades y proyectos iniciativa PDET que hacían parte del anterior Plan de Desarrollo, y a la vez se inició la implementación de proyectos de iniciativas PDET, que quedaron incluidos en el Plan de Desarrollo 2024-2027 (Necoclí "Nuestra Identidad" 2024-2027), los cuales se describen a continuación:

### 3. Ejecución de programas y proyectos del Municipio armonizados con iniciativas PDET

El municipio NECOCLÍ **durante 2025** desarrolló los siguientes programas y proyectos que contribuyen al logro de los objetivos y al avance en cada uno de los ocho (8) pilares de la reforma rural integral y que se encuentran armonizados con las iniciativas PDET.

Se presenta a continuación, la información programática por cada uno de los pilares de la reforma rural integral, a saber:

#### 3.1. Pilar 1. Ordenamiento Social de la propiedad rural

Este pilar, comprende el conjunto de procesos, reglas y acciones para organizar las dinámicas alrededor de la propiedad de la tierra. Busca su distribución equitativa y protección jurídica, a partir de la promoción del acceso equitativo, su formalización, restitución y la administración de los predios rurales.

##### 3.1.1. Programas, proyectos implementados por el municipio

Tabla 4. Programas, proyectos implementados por el municipio Pilar 1

Programa				
Código BPIN	Nombre del Proyecto	ID Iniciativa (s) asociadas	Inversión	Fuente de recursos
2025000000 00462	Apoyo Implementación de mecanismos jurídicos y administrativos para la titulación, saneamiento y formalización de la propiedad Urbana del Municipio de Necoclí	1605490215937	200,000,000	Recursos Propios
2025000000 34123	Apoyo logístico para actividades de recorrido de acompañamiento al IGAC en temas de deslinde entre los municipios de turbo y Necoclí, Antioquia	1605490215293	18,118,000	Recursos Propios

2025000000 17415	Prestación de servicios de apoyo a la gestión para el fortalecimiento de los procesos de la oficina de catastro, adscrita a la Secretaría de planeación municipal de Necoclí, Antioquia	1605490215348	25,650,000	Recursos Propios
---------------------	---	---------------	------------	------------------

### 3.1.2 Descripción de proyectos

La entidad territorial destaca las siguientes gestiones y desarrollo de programas y proyectos con resultados en la ruralidad en línea con los objetivos de los PDET, a saber:

1. Nombre del Proyecto: Apoyo Implementación de mecanismos jurídicos y administrativos para la titulación, saneamiento y formalización de la propiedad Urbana del Municipio de Necoclí

De conformidad con lo definido en el proyecto detalle:

2. En qué consiste el proyecto y qué iniciativa PDET está asociada: Este proyecto tiene como propósito fortalecer los procesos de legalización de predios urbanos y rurales en el municipio de Necoclí, mediante la aplicación de herramientas jurídicas y administrativas que permitan avanzar en la titulación, saneamiento y formalización de la propiedad. Se busca garantizar seguridad jurídica a los propietarios y mejorar la planificación territorial

3. Población objetivo: población vulnerable area rural

4. Qué acciones se realizaron en 2025 para avanzar en la implementación del proyecto: Durante la vigencia se brindó apoyo en la revisión y organización de expedientes de predios urbanos susceptibles de formalización. Se participó en jornadas de identificación de ocupantes y levantamiento de información jurídica y técnica. Asimismo, se apoyó la elaboración de actos administrativos requeridos para los procesos de titulación y saneamiento, y se realizaron acompañamientos en la socialización del proceso con la comunidad beneficiaria.



5. Detalle el producto o resultado alcanzado durante el año 2025 con la implementación del proyecto: Expedientes organizados y actualizados para procesos de formalización.

Predios identificados y priorizados para titulación. con la ANT  
Avance en la elaboración de actos administrativos para saneamiento de la propiedad.

Comunidad informada sobre los procesos de legalización y sus beneficio

6. Con qué entidades del orden nacional, departamental y municipal, organismos de cooperación y/o privados se articuló o recibió apoyo para la implementación de este proyecto: ANT  
Agencia Nacional de Tierras

Alcaldía Municipal de Necoclí  
Secretaría de Planeación Municipal  
Oficina de Catastro  
Superintendencia de Notariado y Registro

¿Qué población fue beneficiaria?

población vulnerable area rural (Total: 45834 personas)



¿En qué Vereda, corregimiento, Resguardo o Consejo Comunitario desarrollamos las acciones para dar cumplimiento al proyecto?

Zona urbana y rural del municipio de Necoclí (según alcance descrito en el proyecto)

1. Nombre del Proyecto: Apoyo logístico para actividades de recorrido de acompañamiento al IGAC en temas de deslinde entre los municipios de Turbo y Necoclí, Antioquia

De conformidad con lo definido en el proyecto detalle:

7. En qué consiste el proyecto y qué iniciativa PDET está asociada: El proyecto consiste en brindar apoyo logístico para los recorridos de campo que realiza el Instituto Geográfico Agustín Codazzi (IGAC) en el proceso de deslinde territorial entre los municipios de Turbo y Necoclí. Esta acción está asociada a la iniciativa PDET del Pilar 1 sobre Ordenamiento Social de la Propiedad Rural y uso del suelo, en particular a la actualización de límites municipales para que las comunidades rurales de las 14 veredas (Cielo Azul, La Coroza, Paraíso Tulapa, entre otras) queden con claridad pertenecientes al municipio de Necoclí

8. Población objetivo: comunidades campesinas en su mayoría personas en extrema pobreza y vulnerables

9. Qué acciones se realizaron en 2025 para avanzar en la implementación del proyecto: Se coordinaron y realizaron recorridos de campo con el equipo técnico del IGAC para el deslinde entre los municipios de Turbo y Necoclí.

- Se gestionó y proporcionó el apoyo logístico (transporte, alimentación, hospedaje) para el personal del IGAC durante las jornadas de campo.
- Se levantaron actas de recorrido y se documentaron los avances del proceso de deslinde territorial.
- Se socializaron los resultados preliminares con las comunidades de las veredas involucradas



10. Detalle el producto o resultado alcanzado durante el año 2025 con la implementación del proyecto: Producto: Se realizaron recorridos de campo con el IGAC para avanzar en la definición de los límites entre los municipios de Turbo y Necoclí, con soporte logístico garantizado. Resultado: Se avanzó en la clarificación de la situación catastral y territorial de las 14 veredas en disputa, contribuyendo a la seguridad jurídica de las comunidades rurales y a la resolución de conflictos de tenencia de tierra

11. Con qué entidades del orden nacional, departamental y municipal, organismos de cooperación y/o privados se articuló o recibió apoyo para la implementación de este proyecto: Instituto Geográfico Agustín Codazzi (IGAC) a nivel nacional; Gobernación de Antioquia - Departamento Administrativo de Planeación; Agencia Nacional de Tierras

¿Qué población fue beneficiaria?

comunidades campesinas en su mayoría personas en extrema pobreza y vulnerables (Total: 5472 personas)



¿En qué Vereda, corregimiento, Resguardo o Consejo Comunitario desarrollamos las acciones para dar cumplimiento al proyecto?

Veredas: el indio tulapa, yoky machena, Nueva luz, la coroza, cielo azul, la pitica, paraíso tulapa, la pitica, tulapita, islita central, el oyeto.

1. Nombre del Proyecto: Prestación de servicios de apoyo a la gestión para el fortalecimiento de los procesos de la oficina de catastro, adscrita a la Secretaría de planeación municipal de Necoclí, Antioquia

De conformidad con lo definido en el proyecto detalle:

12. En qué consiste el proyecto y qué iniciativa PDET está asociada: El proyecto está orientado a apoyar la gestión administrativa y técnica de la oficina de catastro municipal, contribuyendo al fortalecimiento de los procesos catastrales mediante la actualización de información predial, atención a usuarios y mejora en la calidad de los registro

13. Población objetivo: población vulnerable zona rural

14. Qué acciones se realizaron en 2025 para avanzar en la implementación del proyecto: Se brindó apoyo en la actualización de bases de datos catastrales, revisión de información predial y gestión documental. Se participó en la atención al público, resolviendo consultas relacionadas con avalúos, certificados y trámites catastrales. Igualmente, se apoyó en la digitalización de documentos y en la organización del archivo físico y digital de la oficina



15. Detalle el producto o resultado alcanzado durante el año 2025 con la implementación del proyecto: Base de datos catastral actualizada y depurada.

Mejora en los tiempos de respuesta en la atención al ciudadano.

Archivo organizado y digitalizado.

Apoyo efectivo en la gestión de trámites catastrales.

16. Con qué entidades del orden nacional, departamental y municipal, organismos de cooperación y/o privados se articuló o recibió apoyo para la implementación de este proyecto: Alcaldía Municipal de Necoclí


Secretaría de Planeación Municipal

Oficina de Catastro

ARNITRIUM

Gobernación de Antioquia

Comunidad del Municipio de Necoclí



¿Qué población fue beneficiaria?

población vulnerable zona rural (Total: 45834 personas)

¿En qué Vereda, corregimiento, Resguardo o Consejo Comunitario desarrollamos las acciones para dar cumplimiento al proyecto?

Zona urbana y rural del municipio de Necoclí (según alcance descrito en el proyecto)

### 3.2 Pilar 2. Infraestructura y Adecuación De Tierras

Este pilar, comprende la infraestructura física básica (vías y conexión a energía e internet) y la infraestructura de producción, comercialización, riego y drenaje para las actividades agropecuarias. Busca crear los medios productivos y la tecnología para que la economía agrícola sea rentable y sostenible

#### 3.2.1. Programas, proyectos implementados por el municipio

**Tabla 5. Programas, proyectos implementados por el municipio Pilar 2**

Programa:				
Código BPIN	Nombre del Proyecto	ID Iniciativa (s) asociadas	Inversión	Fuente de recursos
2025054900008	Estudios y Diseños puente vehicular la Comarca - Municipio de Necoclí	1605490215950	278,214,563	Recursos Propios
202500000036448	Construcción de Boxculvert en concreto para acceso a escenario deportivo ubicado CIC y casa comunal en el corregimiento el totumo del Municipio de Necoclí, Antioquia	1605490215756	42,464,277	Recursos Propios
202500000031490	construcción de pavimento rígido en el corregimiento el totumo zonas de población vulnerable las zonas más afectadas por el conflicto armado (zomac) y pdet del municipio de Necoclí	1605490216159	4,576,018,925	Recursos Propios
202500000005471	Construcción a todo costo de BoxCulvert en concreto en la vía que conduce hacia la vereda Villa nueva del municipio de Necoclí, Antioquia	1605490215756	198,683,668	Recursos Propios

Informe de Rendición de Cuentas de Paz - 2025  
Programas de Desarrollo con Enfoque Territorial - PDET



2025130101 0292	Mejoramiento de la vía terciaria en la zona rural, que conduce desde la vereda el bobal hacia la vereda el carito en el municipio de Necoclí, departamento de Antioquia	1605490215591	24,297,798,0 46	Recursos Propios
2025000000 31242	Construcción De Muro en Gaviones para disminución del riesgo de inundación en la Vía De La Vereda Los Naranjos, Mediante Convenio Solidario entre La Junta de Acción Necoclí	1605490215198	12,812,405	Recursos Propios
2025000000 30686	Mejoramiento De Vías Rurales " Colombia Rural " Convenio Interadministrativo 2306 De 2020 Invias - Municipio De Necoclí	1605490215541	80,000,000	Recursos Propios
2025130101 0339	Mejoramiento de la vía terciaria que conduce desde la vereda la Changa hacia la vereda Santa Rosa de los palmares en el municipio de Necoclí, Antioquia	1605490215591	24,998,736,9 82	Recursos Propios
2025130101 0833	Implementación de zonas W i F i comunitarias para el acceso gratuito a internet y la transformación digital en el municipio de Necoclí, subregión Urabá Antioqueño, departamento de Antioquia	1605490215178	18,605,987,8 18	Recursos Propios
2025000000 31015	Estudios y Diseños para pavimento en concreto en el Corregimiento el Totumo del Municipio de Necoclí	1605490216159	44,972,846	Recursos Propios
2025000000 27968	Adecuación de áreas para la construcción del Centro Potencia del Municipio de Necoclí	1605490215178	220,192,999	Recursos Propios
2025130101 0166	Mejoramiento en vías terciarias para aumentar la conectividad rural y contribuir a una paz estable y duradera en zona rural del municipio de Necoclí, Antioquia	1605490215591	18,602,274,9 95	Recursos Propios
2025054900 007	Recuperación de áreas degradadas mediante la restauración con especies nativas en el Municipio de Necoclí, Antioquia	1605490215644	658,084,313	Recursos Propios

Informe de Rendición de Cuentas de Paz - 2025  
Programas de Desarrollo con Enfoque Territorial - PDET








2025000000 22030	Servicio de asesoría profesional para la formalización, monitoreo, control y ejecución de los programas relacionados con la minería artesanal, erosión costera y apoyo al cuidado del medio ambiente en la Secretaría de Agricultura y Medio Ambiente en el Municipio de Necoclí	1605490215803	41,800,000	Recursos Propios
2025000000 00954	Apoyo Mejoramiento y adecuación de vías, Boxcoulvert, puentes que este integrado en los plan de Acción 2025 de la Secretaria infraestructura en el Municipio de Necoclí	1605490215756	563,400,000	Recursos Propios
2025130101 0874	Mejoramiento de vías terciarias mediante la construcción de pavimento rígido en las veredas Moncholo a la vía nacional y la vía que comunica la vereda almácigo alto con la vereda piedrecitas a la vía nacional ubicados en el Municipio de Necoclí, Antioquia	1605490215591	8,476,830,130	Recursos Propios
2025000000 30324	Construcción De Placa Huella y Alcantarillas para Manejo de Aguas LLuvias en el Corregimiento El Totumo Del Municipio de Necoclí Antioquia	1605490215310	1,599,381,255	Recursos Propios
2025054900 002	Estudios y diseños para la formulación del proyecto para el mejoramiento en vías terciarias para aumentar la conectividad rural y contribuir a una paz estable y duradera en zona rural del municipio de Necoclí, Antioquia	1605490216159	139,996,674	SGR asignaciones paz




### 3.2.2 Descripción de proyectos




La entidad territorial destaca las siguientes gestiones y desarrollo de programas y proyectos con resultados en la ruralidad en línea con los objetivos de los PDET, a saber:



	<p>1. Nombre del Proyecto: Estudios y Diseños puente vehicular la Comarca - Municipio de Necoclí</p> <p>De conformidad con lo definido en el proyecto detalle:</p>
--	--



	<p>17. En qué consiste el proyecto y qué iniciativa PDET está asociada: Proyecto para la realización de estudios y diseños técnicos del puente vehicular La Comarca, necesario para mejorar la conectividad vial en el municipio.</p> <p>18. Población objetivo: Población Rural Vulnerable y Víctima</p> <p>19. Qué acciones se realizaron en 2025 para avanzar en la implementación del proyecto: Contratación de consultoría para estudios y diseños del puente. Estudios hidrológicos, hidráulicos, geotécnicos y estructurales. Elaboración de diseños arquitectónicos y estructurales del puente vehicular. Elaboración de presupuesto y documentos para licitación de obra</p> <p>20. Detalle el producto o resultado alcanzado durante el año 2025 con la implementación del proyecto: Estudios y diseños del puente vehicular La Comarca elaborados y entregados durante la vigencia 2025. Disponibilidad de documentos técnicos para la construcción del puente, mejorando la planificación de la inversión en infraestructura vial y dando continuidad a la conectividad entre veredas</p> <p>Con qué entidades del orden nacional, departamental y municipal, organismos de cooperación y/o privados se articuló o recibió apoyo para la implementación de este proyecto: Secretaría de Infraestructura Municipal; INVIAS; Gobernación de Antioquia; ART.</p>
	<p>¿Qué población fue beneficiaria?</p> <p>Población Rural Vulnerable y Víctima (Total: 1500 personas)</p> <p>¿En qué Vereda, corregimiento, Resguardo o Consejo Comunitario desarrollamos las acciones para dar cumplimiento al proyecto?</p> <p style="text-align: center;"><b>Corregimiento Pueblo Nuevo</b></p>
	<p>1. Nombre del Proyecto: Construcción de Boxcoulvert en concreto para acceso a escenario deportivo ubicado CIC y casa comunal en el corregimiento el totumo del Municipio de Necoclí, Antioquia</p> <p>De conformidad con lo definido en el proyecto detalle:</p> <p>21. En qué consiste el proyecto y qué iniciativa PDET está asociada: En Construir un Boxcoulvert en concreto para acceso a escenario deportivo ubicado CIC y casa comunal en el corregimiento el totumo del Municipio de Necoclí, Antioquia se formula en el marco del Plan de Desarrollo municipal y la armonización con iniciativas PDET del Pilar 2, según los ID reportados en el PATR/iniciativas asociadas (1605490215756). Fuente principal: Recursos propios. Referencia financiera registrada en el informe: \$ 42.464.277,00.</p> <p>22. Población objetivo: Población rural, Vulnerable y Víctima</p> <p>23. Qué acciones se realizaron en 2025 para avanzar en la implementación del proyecto: Socialización y concertación con comunidades y JAC sobre Objeto de la intervención, tramos y cronograma de obra. Ejecución de mejoramiento vial box Calvert según proyecto.</p>




	<p>Interventoría técnica y seguimiento financiero al BPIN. Entrega de obra y actas de recibo con la comunidad cuando hubo cierre de frente de obra</p> <p>24. Detalle el producto o resultado alcanzado durante el año 2025 con la implementación del proyecto: Ejecución del proyecto conforme al objeto contractual y metas del BPIN Construcción de Boxcouvert en concreto para acceso a escenario deportivo ubicado en corregimiento el totumo municipio de Necocli</p> <p>Con qué entidades del orden nacional, departamental y municipal, organismos de cooperación y/o privados se articuló o recibió apoyo para la implementación de este proyecto: Infraestructura; INVÍAS (proyectos Colombia Rural y articulados); Instituto Nacional de Vías (cuando aplique convenio); Secretaría Municipal de Infraestructura de Necoclí; Agencia de Renovación del Territorio (ART); Juntas de Acción Comunal y comunidades beneficiarias.</p>
	<p>¿Qué población fue beneficiaria?</p> <p>Población rural, Vulnerable y Victima (Total: 5000 personas)</p> <p>¿En qué Vereda, corregimiento, Resguardo o Consejo Comunitario desarrollamos las acciones para dar cumplimiento al proyecto?</p> <p style="text-align: center;"><b>Corregimiento El Totumo</b></p>
	<p>1. Nombre del Proyecto: construcción de pavimento rígido en el corregimiento el totumo zonas de población vulnerable las zonas más afectadas por el conflicto armado (zomac) y pdet del municipio de Necocli</p> <p>De conformidad con lo definido en el proyecto detalle:</p> <p>25. En qué consiste el proyecto y qué iniciativa PDET está asociada: Proyecto de construcción de pavimento rígido en el Corregimiento El Totumo, priorizando zonas ZOMAC y el Programa de Desarrollo con Enfoque Territorial (PDET).</p> <p>26. Población objetivo: Población Rural, Vulnerable y Victima</p> <p>27. Qué acciones se realizaron en 2025 para avanzar en la implementación del proyecto: Contratación y ejecución de obras de construcción de pavimento rígido. Supervisión técnica e interventoría de las obras. Seguimiento al cronograma y presupuesto de ejecución. Gestión de comunicaciones con la comunidad beneficiaria</p> <p>28. Detalle el producto o resultado alcanzado durante el año 2025 con la implementación del proyecto: Metros cuadrados de pavimento rígido construidos en El Totumo durante 2025 en zonas ZOMAC/PDET, mejorando la movilidad de la población más vulnerable. Mejora en la infraestructura vial urbana de El Totumo, reducción del deterioro por lluvias, facilitación del acceso a servicios y mejora en la calidad de vida de los habitantes.</p> <p>Con qué entidades del orden nacional, departamental y municipal, organismos de cooperación y/o privados se articuló o recibió</p>




	<p>apoyo para la implementación de este proyecto: Secretaría de Infraestructura Municipal; INVIAS; Gobernación de Antioquia; ART; DNP</p>
	<p>¿Qué población fue beneficiaria?</p> <p>Población Rural, Vulnerable y Víctima (Total: 5000 personas)</p> <p>¿En qué Vereda, corregimiento, Resguardo o Consejo Comunitario desarrollamos las acciones para dar cumplimiento al proyecto?</p> <p style="text-align: center;"><b>Corregimiento El Totumo</b></p>
	<p>1. Nombre del Proyecto: Construcción a todo costo de BoxCulvert en concreto en la vía que conduce hacia la vereda Villa nueva del municipio de Necoclí, Antioquia</p> <p>De conformidad con lo definido en el proyecto detalle:</p> <p>29. En qué consiste el proyecto y qué iniciativa PDET está asociada: Construcción de una estructura de BoxCulvert en concreto en la vía de acceso a la vereda Villa Nueva para mejorar el paso de agua y la transitabilidad de la vía Construcción de una estructura de BoxCulvert en concreto en la vía de acceso a la vereda Villa Nueva para mejorar el paso de agua y la transitabilidad de la vía. Asociado a la iniciativa PDET . ID 1605490215756 del Pilar 2 sobre mejoramiento de vías rurales. Inversión: \$198.683.668 con recursos propios.</p> <p>30. Población objetivo: Poblacion Rural Vulnerable y Víctima</p> <p>31. Qué acciones se realizaron en 2025 para avanzar en la implementación del proyecto: Diseño estructural y ejecución de la construcción del BoxCulvert en concreto. Supervisión e interventoría técnica de las obras. Entrega de la obra a la comunidad</p> <p>32. Detalle el producto o resultado alcanzado durante el año 2025 con la implementación del proyecto: BoxCulvert en concreto construido en la vía de acceso a la vereda Villa Nueva. Resultado: Mejora en la transitabilidad de la vía hacia la vereda Villa Nueva, reducción del riesgo de obstrucción por aguas y mejora del acceso de la comunidad</p> <p>Con qué entidades del orden nacional, departamental y municipal, organismos de cooperación y/o privados se articuló o recibió apoyo para la implementación de este proyecto: Secretaría de Infraestructura Municipal de Necoclí; Agencia de Renovación del Territorio ART</p>
	<p>¿Qué población fue beneficiaria?</p> <p>Poblacion Rural Vulnerable y Víctima (Total: 6000 personas)</p> <p>¿En qué Vereda, corregimiento, Resguardo o Consejo Comunitario desarrollamos las acciones para dar cumplimiento al proyecto?</p> <p style="text-align: center;"><b>Corregimiento Pueblo Nuevo</b></p>
	<p>1. Nombre del Proyecto: Mejoramiento de la vía terciaria en la zona</p>



	<p>rural, que conduce desde la vereda el bobal hacia la vereda el carito en el municipio de Necocli, departamento de Antioquia</p> <p>De conformidad con lo definido en el proyecto detalle:</p> <p>33. En qué consiste el proyecto y qué iniciativa PDET está asociada: Proyecto de mejoramiento de la vía terciaria entre las veredas El Bobal y El Carito, con el propósito de mejorar la conectividad rural y el acceso de las comunidades campesinas a los servicios y mercados.</p> <p>34. Población objetivo: Población Rural Vulnerable y Victima</p> <p>35. Qué acciones se realizaron en 2025 para avanzar en la implementación del proyecto: Ejecución de obras de mejoramiento del afirmado y drenaje de la vía. Construcción o reparación de alcantarillas y cunetas. Seguimiento técnico y social a las obras. Entrega de las obras a la comunidad beneficiaria</p> <p>36. Detalle el producto o resultado alcanzado durante el año 2025 con la implementación del proyecto: Kilómetros de vía terciaria El Bobal–El Carito mejorados durante la vigencia 2025. Mejora en la accesibilidad rural, reducción de costos de transporte agropecuario y mejora en la calidad de vida de los habitantes de las veredas beneficiadas</p> <p>Con qué entidades del orden nacional, departamental y municipal, organismos de cooperación y/o privados se articuló o recibió apoyo para la implementación de este proyecto: Secretaría de Infraestructura Municipal; INVIAS; Gobernación de Antioquia; ART</p>
	<p>¿Qué población fue beneficiaria?</p> <p>Población Rural Vulnerable y Victima (Total: 2000 personas)</p> <p>¿En qué Vereda, corregimiento, Resguardo o Consejo Comunitario desarrollamos las acciones para dar cumplimiento al proyecto?</p> <p style="text-align: center;"><b>Corregimiento Pueblo Nuevo</b></p>
	<p>1. Nombre del Proyecto: Construcción De Muro en Gaviones para disminución del riesgo de inundación en la Vía De La Vereda Los Naranjos, Mediante Convenio Solidario entre La Junta de Acción Necocli</p> <p>De conformidad con lo definido en el proyecto detalle:</p> <p>37. En qué consiste el proyecto y qué iniciativa PDET está asociada: construcción de muro en gaviones para mitigar el riesgo de inundación en la vía de la vereda Los Naranjos, ejecutado mediante convenio solidario con la comunidad. Asociado a las iniciativas del Pilar 2 (Infraestructura y Adecuación de Tierras) e iniciativa ID 1605490215198 . valor proyecto estructurado Inversión total: \$33.355.337 valor ejecutado en la vigencia 2025 \$12.812.405 con recursos propios</p> <p>38. Población objetivo: Población Rural Vulnerable y Victima</p>



	<p>39. Qué acciones se realizaron en 2025 para avanzar en la implementación del proyecto: Elaboración del convenio solidario con la Junta de Acción Comunal de la vereda Los Naranjos. Construcción del muro en gaviones para contención de inundaciones sobre la vía. Supervisión técnica de las obras de mitigación del riesgo. Entrega de la obra a la comunidad</p> <p>40. Detalle el producto o resultado alcanzado durante el año 2025 con la implementación del proyecto: Muro en gaviones construido para mitigación del riesgo de inundación en la vía de la vereda Los Naranjos. Resultado: Reducción del riesgo de inundación para las familias y la infraestructura vial de la vereda Los Naranjos, mejora de las condiciones de seguridad y transitabilidad de la vía.</p> <p>Con qué entidades del orden nacional, departamental y municipal, organismos de cooperación y/o privados se articuló o recibió apoyo para la implementación de este proyecto: Junta de Acción Comunal de la vereda Los Naranjos; Secretaría de Infraestructura Municipal de Necoclí</p>
	<p>¿Qué población fue beneficiaria?</p> <p>Población Rural Vulnerable y Victima (Total: 1000 personas)</p> <p>¿En qué Vereda, corregimiento, Resguardo o Consejo Comunitario desarrollamos las acciones para dar cumplimiento al proyecto?</p> <p style="text-align: center;"><b>Corregimiento Zapata</b></p>
	<p>1. Nombre del Proyecto: Mejoramiento De Vías Rurales " Colombia Rural " Convenio Interadministrativo 2306 De 2020 Invias - Municipio De Necoclí</p> <p>De conformidad con lo definido en el proyecto detalle:</p> <p>41. En qué consiste el proyecto y qué iniciativa PDET está asociada: Proyecto de mejoramiento de vías rurales en el marco del Convenio Interadministrativo 2306 de 2020 suscrito entre INVIAS y el Municipio de Necoclí, orientado a mejorar la conectividad rural. Fuente: Recursos propios y transferencias INVIAS.</p> <p>42. Población objetivo: Población rural, vulnerable y victima</p> <p>43. Qué acciones se realizaron en 2025 para avanzar en la implementación del proyecto: Ejecución de obras de mejoramiento de vías rurales según cronograma del convenio. Supervisión e interventoría técnica de las obras. Seguimiento al cumplimiento de los compromisos del convenio con INVIAS. Liquidación de contratos de obra ejecutados</p> <p>44. Detalle el producto o resultado alcanzado durante el año 2025 con la implementación del proyecto: Kilómetros de vías rurales mejoradas en el municipio durante 2025 en el marco del Convenio 2306-2020 INVIAS. Mejora en la conectividad rural, facilitación del acceso a mercados y servicios para las comunidades campesinas, y reducción de tiempos y costos de transporte en zona rural</p>




	<p>Con qué entidades del orden nacional, departamental y municipal, organismos de cooperación y/o privados se articuló o recibió apoyo para la implementación de este proyecto: INVIAS; Secretaría de Infraestructura Municipal; Gobernación de Antioquia; ART</p>
	<p>¿Qué población fue beneficiaria?</p> <p>Población rural, vulnerable y víctima (Total: 22000 personas)</p> <p>¿En qué Vereda, corregimiento, Resguardo o Consejo Comunitario desarrollamos las acciones para dar cumplimiento al proyecto?</p> <p>En los ocho Corregimientos: Corregimiento El Totumo · Corregimiento Pueblo Nuevo · Corregimiento Mello Villavicencio · Corregimiento Las Changas · Corregimiento El Mellito · Corregimiento Caribia · Corregimiento Mulatos · Corregimiento Zapata y veredas Aledañas</p>
	<p>1. Nombre del Proyecto: Mejoramiento de la vía terciaria que conduce desde la vereda la Changa hacia la vereda Santa Rosa de los palmares en el municipio de Necoclí, Antioquia</p> <p>De conformidad con lo definido en el proyecto detalle:</p> <p>45. En qué consiste el proyecto y qué iniciativa PDET está asociada: Proyecto para el mejoramiento de la vía terciaria entre la vereda La Changa y Santa Rosa de Los Palmares, mejorando la conectividad y el acceso de las comunidades rurales a los centros urbanos y mercados.</p> <p>46. Población objetivo: Población Rural Vulnerable y Víctima</p> <p>47. Qué acciones se realizaron en 2025 para avanzar en la implementación del proyecto: Ejecución de obras de mejoramiento de la vía terciaria. Aplicación de técnicas de estabilización y mejoramiento de afirmado. Construcción o reparación de obras de arte (alcantarillas, cunetas). Supervisión técnica de las intervenciones</p> <p>48. Detalle el producto o resultado alcanzado durante el año 2025 con la implementación del proyecto: Kilómetros de vía terciaria La Changa–Santa Rosa de Los Palmares mejorados durante la vigencia 2025. Mejora en la conectividad rural, reducción de tiempos de desplazamiento para los habitantes de las veredas beneficiadas y facilitación del transporte de productos agropecuarios.</p> <p>Con qué entidades del orden nacional, departamental y municipal, organismos de cooperación y/o privados se articuló o recibió apoyo para la implementación de este proyecto: Secretaría de Infraestructura Municipal; INVIAS; Gobernación de Antioquia; ART</p>




	<p>¿Qué población fue beneficiaria?</p> <p>Población Rural Vulnerable y Víctima (Total: 1200 personas)</p> <p>¿En qué Vereda, corregimiento, Resguardo o Consejo Comunitario desarrollamos las acciones para dar cumplimiento al proyecto?</p> <p style="text-align: center;"><b>Corregimiento Las Changas</b></p>
	<p>1. Nombre del Proyecto: Implementación de zonas WiFi comunitarias para el acceso gratuito a internet y la transformación digital en el municipio de Necoclí, subregión Urabá Antioqueño, departamento de Antioquia</p> <p>De conformidad con lo definido en el proyecto detalle:</p> <p>49. En qué consiste el proyecto y qué iniciativa PDET está asociada: Proyecto para la instalación y operación de zonas WiFi comunitarias gratuitas en el municipio como estrategia de transformación digital e inclusión digital para la población vulnerable área rural</p> <p>50. Población objetivo: Población rural, Vulnerable y Víctima</p> <p>51. Qué acciones se realizaron en 2025 para avanzar en la implementación del proyecto: Instalación de infraestructura de zonas WiFi en sitios de alta afluencia comunitaria. Gestión del servicio de internet y mantenimiento de equipos. Capacitación a la comunidad en uso de internet y servicios digitales. Articulación con MinTIC para cofinanciación y soporte técnico</p> <p>52. Detalle el producto o resultado alcanzado durante el año 2025 con la implementación del proyecto: Zonas WiFi comunitarias instaladas y operando en el municipio de Necoclí durante 2025, con acceso gratuito para la ciudadanía Mayor inclusión digital de la población, acceso a información y servicios en línea para comunidades rurales y urbanas, y avance en la transformación digital del municipio</p> <p>Con qué entidades del orden nacional, departamental y municipal, organismos de cooperación y/o privados se articuló o recibió apoyo para la implementación de este proyecto: MinTIC; Gobernación de Antioquia; Secretaría de Planeación Municipal; ART.</p>
	<p>¿Qué población fue beneficiaria?</p> <p>Población rural, Vulnerable y Víctima (Total: 6000 personas)</p> <p>¿En qué Vereda, corregimiento, Resguardo o Consejo Comunitario desarrollamos las acciones para dar cumplimiento al proyecto?</p> <p style="text-align: center;">En los ocho Corregimientos: Corregimiento El Totumo · Corregimiento Pueblo Nuevo · Corregimiento Mello Villavicencio · Corregimiento Las Changas · Corregimiento El Mellito · Corregimiento Caribia · Corregimiento Mulatos · Corregimiento Zapata</p>
	<p>1. Nombre del Proyecto: Estudios y Diseños para pavimento en concreto en el Corregimiento el Totumo del Municipio de Necoclí</p>


	<p>De conformidad con lo definido en el proyecto detalle:</p> <p>53. En qué consiste el proyecto y qué iniciativa PDET está asociada: Proyecto para la elaboración de estudios y diseños técnicos necesarios para la pavimentación en concreto de vías en el Corregimiento El Totumo, como paso previo a la ejecución de obras de infraestructura vial</p> <p>54. Población objetivo: Población Rural Vulnerable y Victima</p> <p>55. Qué acciones se realizaron en 2025 para avanzar en la implementación del proyecto: Contratación de firma de ingeniería para estudios y diseños. Levantamiento topográfico y estudios de suelos. Elaboración de diseños geométricos, estructurales y de drenaje. Gestión de licencias y permisos ambientales requeridos</p> <p>56. Detalle el producto o resultado alcanzado durante el año 2025 con la implementación del proyecto: Estudios y diseños para pavimento en concreto en El Totumo elaborados y entregados durante la vigencia 2025, listos para la contratación de obra. Disponibilidad de estudios técnicos de calidad para la ejecución de obras de pavimentación, mejorando la planificación y optimizando la inversión pública en infraestructura vial.</p> <p>Con qué entidades del orden nacional, departamental y municipal, organismos de cooperación y/o privados se articuló o recibió apoyo para la implementación de este proyecto: Secretaría de Infraestructura Municipal; INVIAS; Gobernación de Antioquia; ART</p>
	<p>¿Qué población fue beneficiaria?</p> <p>Población Rural Vulnerable y Victima (Total: 5000 personas)</p> <p>¿En qué Vereda, corregimiento, Resguardo o Consejo Comunitario desarrollamos las acciones para dar cumplimiento al proyecto?</p> <p style="text-align: center;"><b>Corregimiento El Totumo</b></p>
	<p>1. Nombre del Proyecto: Adecuación de áreas para la construcción del Centro Potencia del Municipio de Necoclí</p> <p>De conformidad con lo definido en el proyecto detalle:</p> <p>57. En qué consiste el proyecto y qué iniciativa PDET está asociada: Proyecto para la adecuación de las áreas destinadas a la construcción del Centro Potencia en el municipio, espacio orientado al fortalecimiento de capacidades digitales y de innovación para la comunidad</p> <p>58. Población objetivo: Población, rural Vulnerable y Victima</p> <p>59. Qué acciones se realizaron en 2025 para avanzar en la implementación del proyecto: Adecuación y preparación del predio para la construcción del Centro Potencia. Gestión de trámites de licencias y permisos de construcción. Diseño y planificación del centro según lineamientos MinTIC. Articulación con el Ministerio de TIC para la operación del centro</p>




	<p>60. Detalle el producto o resultado alcanzado durante el año 2025 con la implementación del proyecto: Áreas del Centro PotenciaA adecuadas y preparadas durante la vigencia 2025 para la fase de construcción.</p> <p>Avance en la dotación de infraestructura tecnológica para el municipio, base para el fortalecimiento de capacidades digitales y acceso a la economía digital de la población de Necoclí.</p> <p>Con qué entidades del orden nacional, departamental y municipal, organismos de cooperación y/o privados se articuló o recibió apoyo para la implementación de este proyecto: MinTIC; Gobernación de Antioquia; Secretaría de Planeación Municipal; ART.</p>
	<p>¿Qué población fue beneficiaria?</p> <p>Población, rural Vulnerable y Víctima (Total: 45834 personas)</p> <p>¿En qué Vereda, corregimiento, Resguardo o Consejo Comunitario desarrollamos las acciones para dar cumplimiento al proyecto?</p> <p>En los ocho Corregimientos: Corregimiento El Totumo · Corregimiento Pueblo Nuevo · Corregimiento Mello Villavicencio · Corregimiento Las Changas · Corregimiento El Mellito · Corregimiento Caribia · Corregimiento Mulatos · Corregimiento Zapata y veredas Aledañas</p>
	<p>1. Nombre del Proyecto: Mejoramiento en vías terciarias para aumentar la conectividad rural y contribuir a una paz estable y duradera en zona rural del municipio de Necoclí, Antioquia</p> <p>De conformidad con lo definido en el proyecto detalle:</p> <p>61. En qué consiste el proyecto y qué iniciativa PDET está asociada: Proyecto de mejoramiento de vías terciarias en la zona rural de Necoclí con enfoque PDET, orientado a fortalecer la conectividad rural como base para el desarrollo territorial y la construcción de paz</p> <p>62. Población objetivo: Poblacion rural, Vulnerable y Víctima</p> <p>63. Qué acciones se realizaron en 2025 para avanzar en la implementación del proyecto: Ejecución de obras de mejoramiento en vías terciarias priorizadas con enfoque PDET. Aplicación de técnicas apropiadas de mejoramiento vial rural. Seguimiento a cronogramas y ejecución presupuestal. Articulación con comunidades en el seguimiento a las intervenciones</p> <p>64. Detalle el producto o resultado alcanzado durante el año 2025 con la implementación del proyecto: Kilómetros de vías terciarias rurales mejoradas en Necoclí durante 2025 con enfoque PDET y de paz territorial.</p> <p>Aumento de la conectividad rural, acceso a servicios y mercados para las comunidades campesinas, y contribución a la estabilización territorial en zonas PDET del municipio</p> <p>Con qué entidades del orden nacional, departamental y municipal, organismos de cooperación y/o privados se articuló o recibió</p>


	<p>apoyo para la implementación de este proyecto: Secretaría de Infraestructura Municipal; INVIAS; Gobernación de Antioquia; ART; DNP</p>
	<p>¿Qué población fue beneficiaria?</p> <p>Poblacion rural, Vulnerable y Victima (Total: 22000 personas)</p> <p>¿En qué Vereda, corregimiento, Resguardo o Consejo Comunitario desarrollamos las acciones para dar cumplimiento al proyecto?</p> <p>En los ocho Corregimientos: Corregimiento El Totumo · Corregimiento Pueblo Nuevo · Corregimiento Mello Villavicencio · Corregimiento Las Changas · Corregimiento El Mellito · Corregimiento Caribia · Corregimiento Mulatos · Corregimiento Zapata</p>
	<p>1. Nombre del Proyecto: Recuperación de áreas degradadas mediante la restauración con especies nativas en el Municipio de Necoclí, Antioquia</p> <p>De conformidad con lo definido en el proyecto detalle:</p> <p>65. En qué consiste el proyecto y qué iniciativa PDET está asociada: Proyecto orientado a la reforestación y recuperación ecológica de áreas degradadas mediante siembra de especies nativas, en el marco del Plan de Desarrollo municipal Necocli nuestra identidad 2024-2027 y los compromisos ambientales PDET. Fuente: Recursos propios.</p> <p>66. Población objetivo: Población Rural Vulnerable y Victima</p> <p>67. Qué acciones se realizaron en 2025 para avanzar en la implementación del proyecto: Identificación y delimitación de áreas degradadas para intervención. Adquisición y propagación de material vegetal nativo. Siembra y mantenimiento de especies nativas en zonas priorizadas. Capacitación comunitaria en restauración ecológica</p> <p>68. Detalle el producto o resultado alcanzado durante el año 2025 con la implementación del proyecto: proyecto estructurado en BPIN para intervenir las Áreas degradadas e intervenirlas con restauración ecológica mediante especies nativas en el municipio de Necoclí durante la vigencia 2025.</p> <p>Con qué entidades del orden nacional, departamental y municipal, organismos de cooperación y/o privados se articuló o recibió apoyo para la implementación de este proyecto: CORPOURABA; Secretaría de Agricultura y Medio Ambiente; Gobernación de Antioquia; ART.</p>

	<p>¿Qué población fue beneficiaria?</p> <p>Población Rural Vulnerable y Víctima (Total: 2000 personas)</p> <p>¿En qué Vereda, corregimiento, Resguardo o Consejo Comunitario desarrollamos las acciones para dar cumplimiento al proyecto?</p> <p>Corregimiento El Mellito · Corregimiento Caribia · Corregimiento Mulatos · y veredas Aledañas</p>
	<p>1. Nombre del Proyecto: Servicio de asesoría profesional para la formalización, monitoreo, control y ejecución de los programas relacionados con la minería artesanal, erosión costera y apoyo al cuidado del medio ambiente en la Secretaría de Agricultura y Medio Ambiente en el Municipio de Necoclí</p> <p>De conformidad con lo definido en el proyecto detalle:</p> <p>69. En qué consiste el proyecto y qué iniciativa PDET está asociada: El proyecto se formula para fortalecer la gobernanza ambiental del municipio de Necoclí en el marco del Plan de Desarrollo municipal Necoclí Nuestra Identidad 2024-2027, con articulación a iniciativas PDET del Pilar de protección ambiental. Financia acciones de control minero artesanal, seguimiento a erosión costera y apoyo al cuidado del medio ambiente. Fuente: Recursos propios.</p> <p>70. Población objetivo: Población Rural Vulnerable y Víctima</p> <p>71. Qué acciones se realizaron en 2025 para avanzar en la implementación del proyecto: Asesoría profesional especializada en temas de minería artesanal y erosión costera. Monitoreo y control ambiental en zonas de influencia. Asistencia técnica a comunidades y actores del sector. Articulación con autoridades ambientales regionales.</p> <p>72. Detalle el producto o resultado alcanzado durante el año 2025 con la implementación del proyecto: Producto: Programa de formalización minera artesanal activo con acompañamiento profesional durante la vigencia 2025. Resultado: Mayor control y seguimiento a actividades mineras artesanales, reducción de impactos ambientales negativos en zona costera y fortalecimiento institucional en gestión ambiental.</p> <p>Con qué entidades del orden nacional, departamental y municipal, organismos de cooperación y/o privados se articuló o recibió apoyo para la implementación de este proyecto: SAMA -Secretaría de Agricultura y Medio Ambiente Municipio de Necoclí; Corpouraba; Gobernación de Antioquia; Agencia de Renovación del Territorio (ART).</p>
	<p>¿Qué población fue beneficiaria?</p> <p>Población Rural Vulnerable y Víctima (Total: 1500 personas)</p> <p>¿En qué Vereda, corregimiento, Resguardo o Consejo Comunitario desarrollamos las acciones para dar cumplimiento al proyecto?</p> <p>Corregimiento El Mellito</p>
	<p>1. Nombre del Proyecto: Apoyo Mejoramiento y adecuación de vías,</p>

	<p>1. Nombre del Proyecto: Apoyo Mejoramiento y adecuación de vías, Boxculvert, puentes que este integrado en los plan de Acción 2025 de la Secretaria infraestructura en el Municipio de Necoclí</p> <p>De conformidad con lo definido en el proyecto detalle:</p> <p>73. En qué consiste el proyecto y qué iniciativa PDET está asociada: Proyecto integral de mejoramiento y adecuación de vías rurales que incluye la construcción de BoxCulverts, puentes y otras obras de infraestructura vial contempladas en el Plan de Acción 2025 de la Secretaría de Infraestructura. Asociado a la iniciativa PDET ID 1605490215756 del Pilar 2. Inversión: \$563.400.000 con recursos propios.</p> <p>74. Población objetivo: Población rural vulnerable y Victima</p> <p>75. Qué acciones se realizaron en 2025 para avanzar en la implementación del proyecto: Ejecución de obras de mejoramiento y adecuación de vías rurales según el Plan de Acción 2025. Construcción de BoxCulverts y puentes en puntos críticos de la red vial rural. Supervisión técnica de las obras ejecutadas. Articulación con las comunidades para la priorización de tramos a intervenir.</p> <p>76. Detalle el producto o resultado alcanzado durante el año 2025 con la implementación del proyecto: Conjunto de obras de mejoramiento vial (BoxCulverts, puentes, adecuación de vías) ejecutadas en la zona rural del municipio. Resultado: Mejora de la transitabilidad y conectividad de la red vial terciaria del municipio, mayor acceso de las comunidades rurales a servicios y mercados.</p> <p>Con qué entidades del orden nacional, departamental y municipal, organismos de cooperación y/o privados se articuló o recibió apoyo para la implementación de este proyecto: Secretaría de Infraestructura Municipal de Necoclí; Agencia de Renovación del Territorio ART</p>
	<p>¿Qué población fue beneficiaria?</p> <p>Población rural vulnerable y Victima (Total: 5000 personas)</p> <p>¿En qué Vereda, corregimiento, Resguardo o Consejo Comunitario desarrollamos las acciones para dar cumplimiento al proyecto?</p> <p>En los ocho Corregimientos: Corregimiento El Totumo · Corregimiento Pueblo Nuevo · Corregimiento Mello Villavicencio · Corregimiento Las Changas · Corregimiento El Mellito · Corregimiento Caribia · Corregimiento Mulatos · Corregimiento Zapata y veredas Aledañas</p>
	<p>1. Nombre del Proyecto: Mejoramiento de vías terciarias mediante la construcción de pavimento rígido en las veredas Moncholo a la vía nacional y la vía que comunica la vereda almácigo alto con la vereda piedrecitas a la vía nacional ubicados en el Municipio de Necoclí, Antioquia</p> <p>De conformidad con lo definido en el proyecto detalle:</p>

	<p>77. En qué consiste el proyecto y qué iniciativa PDET está asociada: El proyecto contempla el mejoramiento de vías terciarias mediante la construcción de pavimento rígido en dos tramos: la vía de la vereda Moncholo a la vía nacional y la vía que comunica la vereda Almácigo Alto con la vereda Piedrecitas hacia la vía nacional, en el municipio de Necoclí, Antioquia. Está asociado a la iniciativa PDET con ID 1605490215591 del Pilar 2 de Infraestructura y Adecuación de Tierras, concretamente a la iniciativa de construcción de vías terciarias nuevas y mejoramiento de vías rurales. Inversión total: \$8.476.830.130 con recursos SGR - Asignación para la paz</p> <p>78. Población objetivo: Población Rural, Vulnerable y Víctima</p> <p>79. Qué acciones se realizaron en 2025 para avanzar en la implementación del proyecto: Se gestionaron y aprobaron los recursos del SGR - Asignación para la Paz por valor de \$8.476.830.130 para la ejecución del proyecto. Se realizaron los procesos de contratación y se seleccionaron los contratistas para la construcción del pavimento rígido. Se iniciaron las obras de mejoramiento en los tramos viales priorizados, incluyendo trabajos de explanación, sub-base y fundición de placa en concreto. Se realizaron mesas de socialización con las comunidades para informar sobre el avance de las obras y los cronogramas de intervención. Se efectuaron visitas de supervisión e interventoría para garantizar la calidad de las obras ejecutadas</p> <p>80. Detalle el producto o resultado alcanzado durante el año 2025 con la implementación del proyecto: Construcción de pavimento rígido en los tramos viales de las veredas Moncholo y Almácigo Alto - Piedrecitas, mejorando la transitabilidad durante todo el año. Resultado: Mejora sustancial en la conectividad rural, reducción de tiempos de desplazamiento y transporte de productos agropecuarios, disminución de costos de transporte para los productores rurales y mayor acceso de la población a servicios de salud, educación y mercados.</p> <p>Con qué entidades del orden nacional, departamental y municipal, organismos de cooperación y/o privados se articuló o recibió apoyo para la implementación de este proyecto: Departamento Nacional de Planeación (DNP) - Sistema General de Regalías; Gobernación de Antioquia; INVIAS (coordinación técnica); Agencia de Renovación del Territorio (ART) como entidad articuladora del PDET.</p>
	<p>¿Qué población fue beneficiaria? Población Rural, Vulnerable y Víctima (Total: 2000 personas)</p> <p>¿En qué Vereda, corregimiento, Resguardo o Consejo Comunitario desarrollamos las acciones para dar cumplimiento al proyecto? <b>veredas Aledañas</b></p>
	<p>1. Nombre del Proyecto: Construcción De Placa Huella y Alcantarillas para Manejo de Aguas Lluvias en el Corregimiento El Totumo Del Municipio de Necoclí Antioquia</p> <p>De conformidad con lo definido en el proyecto detalle:</p>

	<p>De conformidad con lo definido en el proyecto detalle:</p> <p>81. En qué consiste el proyecto y qué iniciativa PDET está asociada: El proyecto contempla la construcción de placa huella y alcantarillas para el manejo de aguas lluvias en el Corregimiento El Totumo del Municipio de Necoclí. Está asociado a la iniciativa PDET ID 1605490215310 del Pilar 2, que busca gestionar el diseño y construcción de placa huellas en veredas del municipio. La inversión es de \$1.599.381.255 con recursos propios</p> <p>82. Población objetivo: Población Rural Vulnerable y Víctima</p> <p>83. Qué acciones se realizaron en 2025 para avanzar en la implementación del proyecto: Se realizaron estudios topográficos y diseños de ingeniería para la construcción de la placa huella. Se ejecutaron obras de construcción de placa huella en concreto en los tramos identificados del Corregimiento El Totumo. Se instalaron alcantarillas para el adecuado manejo y drenaje de aguas lluvias. Se realizó la interventoría técnica y financiera de las obras. Se hizo entrega formal de las obras a la comunidad con actas de recibo a satisfacción.</p> <p>84. Detalle el producto o resultado alcanzado durante el año 2025 con la implementación del proyecto: Construcción de placa huella en concreto con sistemas de alcantarillado para manejo de aguas lluvias en el Corregimiento El Totumo. Resultado: Mejora de la transitabilidad durante épocas de lluvia, reducción del deterioro vial, facilidad de acceso de la población a servicios públicos y mercados, y prevención de daños por encharcamiento y erosión en la vía</p> <p>Con qué entidades del orden nacional, departamental y municipal, organismos de cooperación y/o privados se articuló o recibió apoyo para la implementación de este proyecto: Gobernación de Antioquia - Secretaría de Infraestructura Física; Junta de Acción Comunal del Corregimiento El Totumo; Agencia de Renovación del Territorio (ART).</p>
	<p>¿Qué población fue beneficiaria?</p> <p>Población Rural Vulnerable y Víctima (Total: 5000 personas)</p> <p>¿En qué Vereda, corregimiento, Resguardo o Consejo Comunitario desarrollamos las acciones para dar cumplimiento al proyecto?</p> <p style="text-align: center;"><b>Corregimiento El Totumo</b></p>
	<p>1. Nombre del Proyecto: Estudios y diseños para la formulación del proyecto para el mejoramiento en vías terciarias para aumentar la conectividad rural y contribuir a una paz estable y duradera en zona rural del municipio de Necoclí, Antioquia</p> <p>De conformidad con lo definido en el proyecto detalle:</p> <p>85. En qué consiste el proyecto y qué iniciativa PDET está asociada:</p> <p>86. Población objetivo:</p> <p>87. Qué acciones se realizaron en 2025 para avanzar en la</p>

	<p>implementación del proyecto:</p> <p>88. Detalle el producto o resultado alcanzado durante el año 2025 con la implementación del proyecto:</p> <p>Con qué entidades del orden nacional, departamental y municipal, organismos de cooperación y/o privados se articuló o recibió apoyo para la implementación de este proyecto:</p>
	<p>¿Qué población fue beneficiaria?</p> <p>(Total: personas)</p> <p>¿En qué Vereda, corregimiento, Resguardo o Consejo Comunitario desarrollamos las acciones para dar cumplimiento al proyecto?</p>

### 3.3. Pilar 3. Salud Rural

Integra el conjunto de acciones para que las personas del campo tengan un estado completo de bienestar físico, mental y social.

#### 3.3.1. Programas, proyectos implementados por el municipio

**Tabla 6. Programas, proyectos implementados por el municipio Pilar 3**

Programa:				
Código BPIN	Nombre del Proyecto	ID Iniciativa (s) asociadas	Inversión	Fuente de recursos
2025000000 00730	Administración y Asignación de recursos para la financiación de la operación en la prestación de servicios de atención en Salud a la población en el Municipio de Necoclí	1605490215611	75,943,473,390	Recursos Propios
2025000000 00736	Servicio de Vigilancia sanitaria e inspección vigilancia y control del Sistema general de Seguridad Social en Salud en el Municipio de Necoclí	1605490215569	810,893,531	Recursos Propios
2025000000 00722	Prestación de servicios para ejecutar las acciones contenidas en el dimensionamiento del Plan territorial de Salud Pública de los proyectos de Salud Pública de las dimensiones PIC 2025 en el Municipio de Necoclí	1605490215517	870,419,655	Recursos Propios

#### 3.3.2. Descripción de proyectos

La entidad territorial destaca las siguientes gestiones y desarrollo de programas y proyectos con resultados en la ruralidad en línea con los objetivos de los PDET, a saber:

1. Nombre del Proyecto: Administración y Asignación de recursos para la financiación de la operación en la prestación de servicios de atención en Salud a la población en el Municipio de Necoclí

De conformidad con lo definido en el proyecto detalle:

89. En qué consiste el proyecto y qué iniciativa PDET está asociada: Administración y asignación eficiente de recursos destinados a la operación y prestación de servicios de atención en salud para la población del municipio, en el marco del Sistema General de Seguridad Social en Salud.

90. Población objetivo: Población área rural y urbana

91. Qué acciones se realizaron en 2025 para avanzar en la implementación del proyecto: Administración de recursos del SGP-Salud y recursos propios para financiación de servicios. Asignación de recursos a ESE y prestadores para la atención de población vinculada y subsidiada.

Seguimiento a la ejecución financiera y la calidad en la prestación de servicios.

Articulación con ADRES y EPS para la gestión de la UPC

92. Detalle el producto o resultado alcanzado durante el año 2025 con la implementación del proyecto: Recursos de salud Propios y del SGP Salud administrados y asignados eficientemente durante la vigencia 2025, garantizando la continuidad en la prestación de servicios de salud para la población área rural y urbana del Municipio de Necoclí.

con el proyecto BPIN se Garantía de acceso a servicios de salud, mejora en los indicadores de cobertura del aseguramiento y fortalecimiento del sistema de salud municipal

93. Con qué entidades del orden nacional, departamental y municipal, organismos de cooperación y/o privados se articuló o recibió apoyo para la implementación de este proyecto: Secretaría de Salud Municipal; ADRES; Secretaría Seccional de Salud de Antioquia; EPS operantes en el municipio; Gobernación de Antioquia



¿Qué población fue beneficiaria?

Población área rural y urbana (Total: 45834 personas)

¿En qué Vereda, corregimiento, Resguardo o Consejo Comunitario desarrollamos las acciones para dar cumplimiento al proyecto?



En el área rural en los ocho Corregimientos: Corregimiento El Totumo · Corregimiento Pueblo Nuevo · Corregimiento Mello Villavicencio · Corregimiento Las Changas · Corregimiento El Mellito · Corregimiento Caribia · Corregimiento Mulatos · Corregimiento Zapata. Y En el área urbana, veredas aledañas cabecera urbana

1. Nombre del Proyecto: Servicio de Vigilancia sanitaria e inspección vigilancia y control del Sistema general de Seguridad Social en Salud

en el Municipio de Necoclí

De conformidad con lo definido en el proyecto detalle:

94. En qué consiste el proyecto y qué iniciativa PDET está asociada: Proyecto para garantizar la vigilancia sanitaria, la inspección y el control del Sistema General de Seguridad Social en Salud en el municipio de Necoclí, en cumplimiento de las competencias municipales en salud pública. Fuente: Recursos propios

95. Población objetivo: población rural y Urbana



96. Qué acciones se realizaron en 2025 para avanzar en la implementación del proyecto: Visitas de inspección, vigilancia y control sanitario a establecimientos de interés en salud pública. Vigilancia epidemiológica y seguimiento a indicadores de salud. Actualización del mapa de riesgos sanitarios municipal. Atención de quejas y requerimientos ciudadanos en materia de salud

97. Detalle el producto o resultado alcanzado durante el año 2025 con la implementación del proyecto: Operación continua del servicio de vigilancia sanitaria e IVC en el municipio durante 2025, con cobertura en zona urbana y rural.

Mejora en las condiciones sanitarias del municipio, reducción de riesgos de enfermedades de origen sanitario y fortalecimiento del sistema de salud pública local

98. Con qué entidades del orden nacional, departamental y municipal, organismos de cooperación y/o privados se articuló o recibió apoyo para la implementación de este proyecto: Secretaría de Salud Municipal; Secretaría Seccional de Salud de Antioquia; Gobernación de Antioquia

¿Qué población fue beneficiaria?

población rural y Urbana (Total: 45834 personas)



¿En qué Vereda, corregimiento, Resguardo o Consejo Comunitario desarrollamos las acciones para dar cumplimiento al proyecto?

En la cabecera urbana, veredas aledañas y en los ocho Corregimientos: Corregimiento El Totumo · Corregimiento Pueblo Nuevo · Corregimiento Mello Villavicencio · Corregimiento Las Changas · Corregimiento El Mellito · Corregimiento Caribia · Corregimiento Mulatos · Corregimiento Zapata.

1. Nombre del Proyecto: Prestación de servicios para ejecutar las acciones contenidas en el dimensionamiento del Plan territorial de Salud Pública de los proyectos de Salud Pública de las dimensiones PIC 2025 en el Municipio de Necoclí



De conformidad con lo definido en el proyecto detalle:

99. En qué consiste el proyecto y qué iniciativa PDET está asociada: El proyecto comprende la implementación del Plan de Intervenciones Colectivas (PIC) 2025 en el municipio de Necoclí, ejecutando acciones de salud pública en las dimensiones

establecidas en el Plan Territorial de Salud. Está asociado a las iniciativas PDET del Pilar 3 de Salud Rural, que buscan implementar brigadas de salud para atención de la población rural, programas de promoción y prevención, y fortalecer la prestación de servicios de salud en el área rural del municipio. La inversión fue de \$870.419.655 con recursos propios

100. Población objetivo: Población área rural y urbana

101. Qué acciones se realizaron en 2025 para avanzar en la implementación del proyecto: Se realizaron brigadas de salud en corregimientos y veredas del área rural con atención médica, odontológica y de enfermería.

Se implementaron jornadas de vacunación y control de crecimiento y desarrollo para niños menores de 5 años

Se ejecutaron actividades de promoción y prevención en manejo de residuos sólidos, hábitos de higiene y salud sexual y reproductiva.

Se brindaron capacitaciones en primeros auxilios, nutrición familiar y salud sexual y reproductiva en zonas rurales.

Se realizaron procesos integrales de atención psicosocial en familias de la zona rural para la promoción de la salud mental.

Se fortaleció la vigilancia epidemiológica y el sistema de inspección, vigilancia y control en salud pública.

102. Detalle el producto o resultado alcanzado durante el año 2025 con la implementación del proyecto: Producto: Implementación del PIC 2025 con cobertura en zona rural y urbana del municipio, con múltiples intervenciones en promoción, prevención y atención en salud pública. Resultado: Mejora en los indicadores de salud pública de la población rural, reducción de factores de riesgo epidemiológico, mayor acceso de comunidades rurales a servicios de salud, y fortalecimiento de la cultura del autocuidado y la prevención en salud

103. Con qué entidades del orden nacional, departamental y municipal, organismos de cooperación y/o privados se articuló o recibió apoyo para la implementación de este proyecto: Ministerio de Salud y Protección Social; Gobernación de Antioquia - Secretaría Seccional de Salud y Protección Social; Hospital San Sebastián de Urabá ESE; SENA (capacitaciones); autoridades indígenas de los Resguardos El Volao y Caimán Nuevo

¿Qué población fue beneficiaria?

Población área rural y urbana (Total: 45834 personas)

¿En qué Vereda, corregimiento, Resguardo o Consejo Comunitario desarrollamos las acciones para dar cumplimiento al proyecto?



En el área rural en los ocho Corregimientos: Corregimiento El Totumo · Corregimiento Pueblo Nuevo · Corregimiento Mello Villavicencio · Corregimiento Las Changas · Corregimiento El Mellito · Corregimiento Caribia · Corregimiento Mulatos · Corregimiento Zapata. Y En el área urbana, veredas aledañas cabecera urbana

### 3.4. Pilar 4. Educación Rural

**Este pilar se refiere a las acciones para atender integralmente a nuestros niños y niñas desde el nacimiento hasta los seis años; garantizar la cobertura, la calidad y la pertinencia de la educación; erradicar el analfabetismo en las áreas rurales, y promover la permanencia productiva de las y los jóvenes en el campo**

### 3.4.1. Programas, proyectos implementados por el municipio

**Describe cada uno de los programas o proyectos implementados para dar cumplimiento a este pilar de acuerdo a la siguiente tabla:**

**Tabla 6. Programas, proyectos implementados por el municipio Pilar 4**

<b>Programa:</b>				
<b>Código BPIN</b>	<b>Nombre del Proyecto</b>	<b>ID Iniciativa (s) asociadas</b>	<b>Inversión</b>	<b>Fuente de recursos</b>
20250000000678	Prestación de servicios, apoyo a la gestión en el fortalecimiento, gestión y desempeño institucional inspección y vigilancia de las plataformas SIMAT y SIMPADE en la secretaria de educación cultura y deporte del Municipio de Necoclí, Antioquia.	1605490215704	206,581,000	Recursos Propios
202500000003533	Apoyo gratuidad de la educación en el municipio de Necoclí	1605490215873	3,056,847,939	Recursos Propios
202500000000623	Servicio de apoyo a la permanencia con transporte escolar en el Municipio de Necoclí	1605490215839	1,047,672,650	Recursos Propios
202500000000951	Apoyo atención y el desarrollo integral de la primera infancia y la adolescencia del municipio de Necoclí	1605490215799	126,834,406	Recursos Propios
202500000000953	Adecuación, habilitación, mejoramiento y ampliación de la infraestructura física de las instituciones educativas en la zona urbana y rural del Municipio de Necoclí	1605490215631	963,802,105	Recursos Propios
202500000000627	Servicio de información para la gestión de la educación inicial y preescolar en condiciones de calidad en el Municipio de Necoclí	1605490215736	12,673,722,118	Recursos Propios

### 3.4.2. Descripción de proyectos

**La entidad territorial destaca las siguientes gestiones y desarrollo de programas y proyectos con resultados en la ruralidad en línea con los objetivos de los PDET, a saber:**

1. Nombre del Proyecto: Prestación de servicios, apoyo a la gestión en el fortalecimiento, gestión y desempeño institucional inspección y vigilancia de las plataformas SIMAT y SIMPADE en la secretaria de educación cultura y deporte del Municipio de Necoclí, Antioquia.

De conformidad con lo definido en el proyecto detalle:

104. En qué consiste el proyecto y qué iniciativa PDET está asociada: El proyecto Prestación de servicios, apoyo a la gestión en el fortalecimiento, gestión y desempeño institucional inspección y vigilancia de las plataformas SIMAT y SIMPADE en la secretaria de educación cultura y deporte del Municipio de Necoclí, Antioquia. se formula en el marco del Plan de Desarrollo municipal y la armonización con iniciativas PDET del Pilar 4, según los ID reportados en el PATR/iniciativas asociadas (1605490215704). Fuente principal: Recursos Propios. Referencia financiera registrada en el informe: 206.581.000,00.



105. Población objetivo: Población Rural, Vulnerable y Victima

106. Qué acciones se realizaron en 2025 para avanzar en la implementación del proyecto: Asignación y seguimiento de recursos de gratuidad y funcionamiento escolar.

Contratación de transporte escolar y rutas verificadas con instituciones educativas.

Apoyo a primera infancia e infraestructura educativa rural priorizada.

Fortalecimiento de SIMAT/SIMPADE y gestión institucional en Secretaría de Educación.

Supervisión del servicio educativo en sedes urbanas y rurales.

107. Detalle el producto o resultado alcanzado durante el año 2025 con la implementación del proyecto: Producto: Ejecución del proyecto conforme al objeto contractual y metas del BPIN (Prestación de servicios, apoyo a la gestión en el fortalecimiento, gestión y desempeño institucional inspección y vigilancia

Resultado: Mayor permanencia y cobertura educativa en zona rural

108. Con qué entidades del orden nacional, departamental y municipal, organismos de cooperación y/o privados se articuló o recibió apoyo para la implementación de este proyecto: Ministerio de Educación Nacional; Gobernación de Antioquia — Secretaría de Educación; Alcaldía de Necoclí — Secretaría de Educación, Cultura y Deporte; instituciones educativas oficiales del municipio; comunidades educativas rurales

¿Qué población fue beneficiaria?

Población Rural, Vulnerable y Víctima (Total: 12000 personas)



¿En qué Vereda, corregimiento, Resguardo o Consejo Comunitario desarrollamos las acciones para dar cumplimiento al proyecto?

En los ocho Corregimientos: Corregimiento El Totumo · Corregimiento Pueblo Nuevo · Corregimiento Mello Villavicencio · Corregimiento Las Changas · Corregimiento El Mellito · Corregimiento Caribia · Corregimiento Mulatos · Corregimiento Zapata y veredas Aledañas

1. Nombre del Proyecto: Apoyo gratuidad de la educación en el municipio de Necoclí

De conformidad con lo definido en el proyecto detalle:

109. En qué consiste el proyecto y qué iniciativa PDET está asociada: El proyecto financia la gratuidad educativa para todos los estudiantes matriculados en instituciones educativas oficiales del municipio, garantizando el acceso y permanencia en el sistema educativo sin cobro de derechos académicos. Está asociado a las iniciativas PDET del Pilar 4 de Educación Rural, particularmente a las iniciativas de cobertura, calidad y permanencia educativa en zonas rurales. La inversión ejecutada en 2025 fue de \$3.056.847.939 con recursos SGP Educación Calidad por Gratuidad.

110. Población objetivo: Población Rural, Vulnerable y Víctima

111. Qué acciones se realizaron en 2025 para avanzar en la implementación del proyecto: Se garantizó la gratuidad educativa para todos los estudiantes del municipio, eliminando barreras económicas de acceso a la educación.



Se transfirieron recursos a las instituciones educativas para cubrir gastos académicos, materiales pedagógicos y funcionamiento.

Se realizó seguimiento y control a la utilización de los recursos de gratuidad en las instituciones educativas.

Se realizó dotación de material pedagógico y útiles escolares a estudiantes de la zona rural.

Se adelantaron procesos de inspección y vigilancia para garantizar la calidad del servicio educativo

112. Detalle el producto o resultado alcanzado durante el año 2025 con la implementación del proyecto: Producto: Financiación de la gratuidad educativa para todos los estudiantes del municipio durante el año 2025, con dotación de materiales y eliminación de cobros. Resultado: Mayor cobertura y permanencia escolar en la zona rural, reducción de la deserción escolar por razones económicas, y mejora en las condiciones de acceso a la educación para niños y jóvenes de familias campesinas, indígenas y afrodescendientes

113. Con qué entidades del orden nacional, departamental y municipal, organismos de cooperación y/o privados se articuló o recibió apoyo para la implementación de este proyecto: Ministerio de Educación Nacional (MEN) - Sistema General de

Participaciones; Gobernación de Antioquia - Secretaría de Educación; instituciones educativas del municipio; autoridades indígenas de El Volao y Caimán Nuevo

¿Qué población fue beneficiaria?

Población Rural, Vulnerable y Víctima (Total: 12000 personas)



¿En qué Vereda, corregimiento, Resguardo o Consejo Comunitario desarrollamos las acciones para dar cumplimiento al proyecto?

En los ocho Corregimientos: Corregimiento El Totumo · Corregimiento Pueblo Nuevo · Corregimiento Mello Villavicencio · Corregimiento Las Changas · Corregimiento El Mellito · Corregimiento Caribia · Corregimiento Mulatos · Corregimiento Zapata y veredas Aledañas

1. Nombre del Proyecto: Servicio de apoyo a la permanencia con transporte escolar en el Municipio de Necoclí

De conformidad con lo definido en el proyecto detalle:

114. En qué consiste el proyecto y qué iniciativa PDET está asociada: El proyecto financia el servicio de transporte escolar para estudiantes de la zona rural que deben desplazarse largas distancias para acceder a los centros educativos, garantizando su permanencia en el sistema educativo. Está directamente articulado con la iniciativa PDET de incrementar el transporte escolar para estudiantes de corregimientos y veredas del municipio de Necoclí. La inversión ejecutada fue de \$1.047.672.650 con recursos públicos

115. Población objetivo: Población Rural, Vulnerable y Víctima

116. Qué acciones se realizaron en 2025 para avanzar en la implementación del proyecto: Se contrató el servicio de transporte escolar para estudiantes de la zona rural del municipio.



Se garantizó la cobertura del transporte escolar en las rutas priorizadas que conectan veredas y corregimientos con las sedes educativas.

Se realizó supervisión y control de calidad del servicio de transporte para garantizar la seguridad de los estudiantes.

Se actualizó el censo de estudiantes beneficiarios del servicio de transporte escolar

117. Detalle el producto o resultado alcanzado durante el año 2025 con la implementación del proyecto: Producto: Servicio de transporte escolar prestado para estudiantes de la zona rural durante el año 2025. Resultado: Mayor permanencia y asistencia escolar de estudiantes de la zona rural, reducción de la deserción escolar por dificultades de desplazamiento, y garantía del derecho a la educación de niños y jóvenes rurales


118. Con qué entidades del orden nacional, departamental y municipal, organismos de cooperación y/o privados se articuló o recibió apoyo para la implementación de este proyecto: Ministerio de Educación Nacional; Gobernación de Antioquia - Secretaría de Educación; juntas de acción comunal de veredas y corregimientos; empresas de transporte local

¿Qué población fue beneficiaria?

Población Rural, Vulnerable y Víctima (Total: 5000 personas)

¿En qué Vereda, corregimiento, Resguardo o Consejo Comunitario desarrollamos las acciones para dar cumplimiento al proyecto?

Zona urbana y rural del municipio de Necoclí (según alcance descrito en el proyecto)



1. Nombre del Proyecto: Apoyo atención y el desarrollo integral de la primera infancia y la adolescencia del municipio de Necoclí

De conformidad con lo definido en el proyecto detalle:


119. En qué consiste el proyecto y qué iniciativa PDET está asociada: Proyecto orientado a garantizar la atención integral de niños, niñas y adolescentes del municipio, en articulación con la política de primera infancia y las estrategias ICBF en el marco del Plan de Desarrollo 2024-2027. Fuente: Recursos propios

120. Población objetivo: Población Rural, Vulnerable y Víctima

121. Qué acciones se realizaron en 2025 para avanzar en la implementación del proyecto: Apoyo a la operación de Centros de Desarrollo Infantil (CDI) y hogares comunitarios. Atención psicosocial y nutricional a primera infancia. Actividades de estimulación temprana y desarrollo de capacidades. Articulación con programas nacionales ICBF y estrategia De Cero a Siempre

122. Detalle el producto o resultado alcanzado durante el año 2025 con la implementación del proyecto: Niños, niñas y adolescentes del municipio con atención integral garantizada durante la vigencia 2025, con enfoque diferencial étnico y de víctimas  
Mejora en indicadores de desarrollo infantil temprano, reducción de desnutrición infantil y fortalecimiento de capacidades en familias con menores de edad en el municipio.

123. Con qué entidades del orden nacional, departamental y municipal, organismos de cooperación y/o privados se articuló o recibió apoyo para la implementación de este proyecto: ICBF Regional Antioquia; Secretaría de Educación Municipal; Gobernación de Antioquia; Ministerio de Salud y Protección Social.




¿Qué población fue beneficiaria?

Población Rural, Vulnerable y Víctima (Total: 5000 personas)

¿En qué Vereda, corregimiento, Resguardo o Consejo Comunitario desarrollamos las acciones para dar cumplimiento al proyecto?

Zona urbana y rural del municipio de Necoclí (según alcance descrito en el proyecto)



1. Nombre del Proyecto: Adecuación, habilitación, mejoramiento y ampliación de la infraestructura física de las instituciones educativas

en la zona urbana y rural del Municipio de Necoclí

De conformidad con lo definido en el proyecto detalle:

**124.** En qué consiste el proyecto y qué iniciativa PDET está asociada: Proyecto de inversión en infraestructura educativa para mejorar las condiciones físicas de las instituciones de educación básica y media en zona urbana y rural, en el marco del Plan de Desarrollo 2024-2027 y las iniciativas PDET de educación.  
Fuente: Recursos propios

**125.** Población objetivo: Población Rural, Vulnerable y Víctima

**126.** Qué acciones se realizaron en 2025 para avanzar en la implementación del proyecto: Diagnóstico del estado físico de sedes educativas.

Ejecución de obras de adecuación, habilitación y mejoramiento de espacios educativos.

Dotación de mobiliario y equipamiento en sedes intervenidas.

Supervisión técnica de las obras ejecutadas

**127.** Detalle el producto o resultado alcanzado durante el año 2025 con la implementación del proyecto: Sedes educativas de Necoclí con obras de mejoramiento e intervención física ejecutadas durante la vigencia 2025, en zona urbana y rural.

Mejora en las condiciones de infraestructura para el aprendizaje, mayor cobertura y permanencia escolar, y ambientes educativos dignos para la comunidad estudiantil.

**128.** Con qué entidades del orden nacional, departamental y municipal, organismos de cooperación y/o privados se articuló o recibió apoyo para la implementación de este proyecto: Secretaría de Educación Municipal; Ministerio de Educación Nacional; Gobernación de Antioquia; ART.



¿Qué población fue beneficiaria?

Población Rural, Vulnerable y Víctima (Total: 5000 personas)

¿En qué Vereda, corregimiento, Resguardo o Consejo Comunitario desarrollamos las acciones para dar cumplimiento al proyecto?

En los ocho Corregimientos: Corregimiento El Totumo · Corregimiento Pueblo Nuevo · Corregimiento Mello Villavicencio · Corregimiento Las Changas · Corregimiento El Mellito · Corregimiento Caribia · Corregimiento Mulatos · Corregimiento Zapata y veredas Aledañas




**1.** Nombre del Proyecto: Servicio de información para la gestión de la educación inicial y preescolar en condiciones de calidad en el Municipio de Necoclí

De conformidad con lo definido en el proyecto detalle:

**129.** En qué consiste el proyecto y qué iniciativa PDET está asociada: Proyecto para ampliar el PAE en el marco del Plan de Desarrollo Necoclí Nuestra Identidad 2024-2027 y la armonización con iniciativas PDET del Pilar 7. Referencia financiera registrada en la MGA web y la PIIP por valor de \$12.863.616.035. Fuente



	<p>en la MGA web y la PIIP por valor de \$12.863.616.035. Fuente principal: Recursos propios.</p> <p>130. Población objetivo: Población Rural, Vulnerable y Víctima.</p> <p>131. Qué acciones se realizaron en 2025 para avanzar en la implementación del proyecto: Articulación con compradores institucionales y operadores PAE. Asistencia técnica y capacitaciones a manipuladoras de alimentos. Entrega de insumos y apoyo a cadenas productivas priorizadas según BPIN. Atención con enfoque diferencial (niñez, étnica y víctimas del conflicto).</p> <p>132. Detalle el producto o resultado alcanzado durante el año 2025 con la implementación del proyecto: Financiación de la alimentación escolar para todos los estudiantes del municipio durante 2025, con capacitación a manipuladoras, dotación de materiales y sinergia con proveedores y transportadores del programa PAE Mayor cobertura y permanencia escolar en zona rural, reducción de la deserción escolar por razones económicas y mejora en las condiciones de acceso a la educación para niños de familias campesinas, indígenas y afrodescendientes.</p> <p>133. Con qué entidades del orden nacional, departamental y municipal, organismos de cooperación y/o privados se articuló o recibió apoyo para la implementación de este proyecto: Secretaría de Educación Municipio de Necoclí; DAGRAN; Gobernación de Antioquia; ART.</p>
	<p>¿Qué población fue beneficiaria?</p> <p>Población Rural, Vulnerable y Víctima. (Total: 12000 personas)</p> <p>¿En qué Vereda, corregimiento, Resguardo o Consejo Comunitario desarrollamos las acciones para dar cumplimiento al proyecto?</p> <p>En los ocho Corregimientos: Corregimiento El Totumo · Corregimiento Pueblo Nuevo · Corregimiento Mello Villavicencio · Corregimiento Las Changas · Corregimiento El Mellito · Corregimiento Caribia · Corregimiento Mulatos · Corregimiento Zapata y veredas Aledañas</p>

### 3.5. Pilar 5. Vivienda Rural, Agua Potable Y Saneamiento

Este pilar, corresponde a las acciones para garantizar el derecho a la vida digna, mediante el mejoramiento de la vivienda rural, la dotación de agua potable y el desarrollo de soluciones para garantizar el saneamiento básico.

#### 3.5.1. Programas, proyectos implementados por el municipio

Tabla 7. Programas, proyectos implementados por el municipio Pilar 5

Program		
---------	--	--

Informe de Rendición de Cuentas de Paz - 2025  
Programas de Desarrollo con Enfoque Territorial - PDET





<b>a:</b>				
<b>Código BPIN</b>	<b>Nombre del Proyecto</b>	<b>ID Iniciativa (s) asociadas</b>	<b>Inversión</b>	<b>Fuente de recursos</b>
2025000000 39544	Apoyo intervención y mantenimiento del sistema de conducción de aguas pluviales y residuales dentro del casco urbano de Necoclí y la represa de captación del corregimiento del totumo en el municipio de Necoclí, Antioquia	1605490215610	800,000,000	Recursos Propios: SGP - AGUA POTABLE Y SANEAMIENTO BASICO
2025000000 22659	Mejoramiento de 150 soluciones de vivienda en el Municipio de Necoclí	1605490215510	420,000,000	Recursos propios: -SGP-PROPOSITO GENERAL-LIBRE DESTINACION MUNICIPIOS CATEGORIAS 4, 5 Y 6 -SGP-AGUA POTABLE Y SANEAMIENTO BASICO
2025000000 26848	Cofinanciación Proyecto de Vivienda Rural En El Municipio de Necoclí y la Empresa de Vivienda de Antioquia VIVA, Vereda Tulapita Necoclí	1605490216887	120,000,000	Recursos propios: SGP-PROPOSITO GENERAL - PROPOSITO GENERAL LIBRE INVERSION
2025054900 004	Estudios y Diseños para el Sistema de Alcantarillado en el Corregimiento Pueblo Nuevo Zona Rural del Municipio de Necoclí, Antioquia	1605490215432	225,000,000	Recursos Propios
2025000000 03107	Apoyo Compra de predios abastecedores de agua a los acueducto del municipio de Necoclí	1605490215415	30,626,026	Recursos Propios - Ingresos Corrientes Adquisición y mantenimiento de áreas de interés para acueductos municipales -
2025000000 19711	Optimización del Sistema de acueducto de ETAPA 1 y 2 DEL CORREGIMIENTO EL MELLITO ZONA RURAL DEL MUNICIPIO Necoclí, Antioquia	1605490215415	1,400,000,000	Recursos Propios SGP - AGUA POTABLE Y SANEAMIENTO BASICO
2025000000 32083	Apoyo Compra de terreno para la construcción de proyectos de viviendas incluidos dentro Banco de tierras en el Municipio Necoclí, Antioquia	1605490215482	5,000,000,000	Recurso propios gestión en la ANT Agencia nacional tierras
2025000000 03155	Fortalecimiento al sector de Vivienda, Acceso a soluciones de vivienda 2025 del municipio de Necoclí	1605490216887	100,000,000	SGP-PROPOSITO GENERAL-LIBRE DESTINACION MUNICIPIOS CATEGORIAS 4, 5 Y 6

2025000000 27244	Cofinanciación para la Construcción de viviendas de interés social y/o interés prioritario Zona rural en el municipio de Necoclí, Antioquia	1605490216887	100,000,000	SGP-PROPOSITO GENERAL-LIBRE DESTINACION MUNICIPIOS CATEGORIAS 4, 5 Y 6
---------------------	---	---------------	-------------	--

### 3.5.2 Descripción de proyectos

La entidad territorial destaca las siguientes gestiones y desarrollo de programas y proyectos con resultados en la ruralidad en línea con los objetivos de los PDET, a saber:

	<p>1. Nombre del Proyecto: Apoyo intervención y mantenimiento del sistema de conducción de aguas pluviales y residuales dentro del casco urbano de Necoclí y la represa de captación del corregimiento del totumo en el municipio de Necoclí, Antioquia</p> <p>De conformidad con lo definido en el proyecto detalle:</p> <p><b>134.</b> En qué consiste el proyecto y qué iniciativa PDET está asociada: Proyecto para el mantenimiento y mejoramiento del sistema de conducción de aguas pluviales y residuales en el casco urbano y la represa de captación de El Totumo, garantizando el saneamiento básico</p> <p><b>135.</b> Población objetivo: Población Rural, Vulnerable y Victima</p> <p><b>136.</b> Qué acciones se realizaron en 2025 para avanzar en la implementación del proyecto: Mantenimiento preventivo y correctivo del sistema de alcantarillado urbano. Intervención en tramos críticos del sistema de aguas pluviales. Mantenimiento de la represa de captación de El Totumo. Seguimiento a la calidad del agua y funcionamiento del sistema</p> <p><b>137.</b> Detalle el producto o resultado alcanzado durante el año 2025 con la implementación del proyecto: Sistema de conducción de aguas pluviales y residuales del casco urbano y represa de El Totumo mantenidos e intervenidos durante la vigencia 2025. Mejora en las condiciones de saneamiento básico del municipio, reducción de riesgos de inundaciones y contaminación hídrica, y garantía del suministro de agua en El Totumo.</p> <p><b>138.</b> Con qué entidades del orden nacional, departamental y municipal, organismos de cooperación y/o privados se articuló o recibió apoyo para la implementación de este proyecto: Secretaría de Planeación Municipal; Empresa de Servicios Públicos Servicios Públicos ESP; PDA - Gobernación de Antioquia; Ministerio de Vivienda, Ciudad y Territorio.</p>
	<p>¿Qué población fue beneficiaria?</p> <p>Población Rural, Vulnerable y Victima (Total: 6000 personas)</p> <p>¿En qué Vereda, corregimiento, Resguardo o Consejo Comunitario desarrollamos las acciones para dar cumplimiento al proyecto?</p> <p>En el área rural del Corregimiento El Totumo</p>

1. Nombre del Proyecto: Mejoramiento de 150 soluciones de vivienda en el Municipio de Necoclí

De conformidad con lo definido en el proyecto detalle:

139. En qué consiste el proyecto y qué iniciativa PDET está asociada: Proyecto para el mejoramiento de 150 soluciones de vivienda, beneficiando a familias en condición de vulnerabilidad habitacional mediante intervenciones de mejoramiento de unidades existentes

140. Población objetivo: Población Rural, Vulnerable y Víctima

141. Qué acciones se realizaron en 2025 para avanzar en la implementación del proyecto: Selección y verificación de 150 beneficiarios con criterios de vulnerabilidad.

Diagnóstico de condiciones de habitabilidad de cada unidad.

Ejecución de obras de mejoramiento (pisos, techos, muros, saneamiento básico).

Acompañamiento social a familias beneficiarias

142. Detalle el producto o resultado alcanzado durante el año 2025 con la implementación del proyecto: 150 soluciones de vivienda mejoradas en el municipio durante la vigencia 2025, con intervenciones focalizadas en las unidades habitacionales más deficitarias.

Mejora en las condiciones de habitabilidad de 150 familias vulnerables, reducción del hacinamiento y mejora en la salud y calidad de vida de los hogares beneficiados.

143. Con qué entidades del orden nacional, departamental y municipal, organismos de cooperación y/o privados se articuló o recibió apoyo para la implementación de este proyecto: Empresa de Vivienda de Antioquia (VIVA); Gobernación de Antioquia; Ministerio de Vivienda, Ciudad y Territorio; Secretaría de Planeación Municipal.



¿Qué población fue beneficiaria?

Población Rural, Vulnerable y Víctima (Total: 150 personas)

¿En qué Vereda, corregimiento, Resguardo o Consejo Comunitario desarrollamos las acciones para dar cumplimiento al proyecto?

En el área rural en los ocho Corregimientos: Corregimiento El Totumo · Corregimiento Pueblo Nuevo · Corregimiento Mello Villavicencio · Corregimiento Las Changas · Corregimiento El Mellito · Corregimiento Caribia · Corregimiento Mulatos · Corregimiento Zapata. Y En el área urbana, veredas aledañas cabecera urbana



1. Nombre del Proyecto: Cofinanciación Proyecto de Vivienda Rural En El Municipio de Necoclí y la Empresa de Vivienda de Antioquia VIVA, Vereda Tulapita Necoclí

De conformidad con lo definido en el proyecto detalle:

144. En qué consiste el proyecto y qué iniciativa PDET está



asociada: Proyecto de cofinanciación entre el municipio de Necoclí y la Empresa de Vivienda de Antioquia VIVA para la construcción de viviendas rurales en la Vereda Tulapita, beneficiando a familias campesinas en condición de vulnerabilidad habitacional. Fuente: Recursos propios y cofinanciación VIVA

145. Población objetivo: Población Rural, Vulnerable y Victima

146. Qué acciones se realizaron en 2025 para avanzar en la implementación del proyecto: Firma y ejecución del convenio de cofinanciación con VIVA.

Selección y verificación de beneficiarios en Vereda Tulapita.  
Seguimiento técnico y social a la construcción de viviendas.  
Entrega de unidades habitacionales a familias beneficiarias

147. Detalle el producto o resultado alcanzado durante el año 2025 con la implementación del proyecto: Viviendas rurales construidas en Vereda Tulapita mediante cofinanciación municipio-VIVA, con entrega a familias beneficiarias durante la vigencia 2025.

Mejora en las condiciones habitacionales de familias rurales de Necoclí, reducción del déficit de vivienda rural y consolidación de la alianza institucional con VIVA.

148. Con qué entidades del orden nacional, departamental y municipal, organismos de cooperación y/o privados se articuló o recibió apoyo para la implementación de este proyecto: Empresa de Vivienda de Antioquia (VIVA); Gobernación de Antioquia; Secretaría de Planeación Municipal; Ministerio de Vivienda, Ciudad y Territorio

¿Qué población fue beneficiaria?

Población Rural, Vulnerable y Victima (Total: 10 personas)



¿En qué Vereda, corregimiento, Resguardo o Consejo Comunitario desarrollamos las acciones para dar cumplimiento al proyecto?

Corregimiento Pueblo Nuevo

1. Nombre del Proyecto: Estudios y Diseños para el Sistema de Alcantarillado en el Corregimiento Pueblo Nuevo Zona Rural del Municipio de Necoclí, Antioquia

De conformidad con lo definido en el proyecto detalle:

149. En qué consiste el proyecto y qué iniciativa PDET está asociada: Proyecto para la elaboración de estudios y diseños del sistema de alcantarillado en el Corregimiento Pueblo Nuevo, paso necesario para dotar a esta comunidad rural de un sistema de saneamiento básico adecuado.

150. Población objetivo: Población Rural, Vulnerable y Victima

151. Qué acciones se realizaron en 2025 para avanzar en la implementación del proyecto: Contratación de consultoría técnica para estudios y diseños.

Diagnóstico de la situación sanitaria actual del corregimiento.

Estudios hidrológicos, topográficos y de suelos.

Elaboración de diseños del sistema de alcantarillado y presupuesto de



obra

152. Detalle el producto o resultado alcanzado durante el año 2025 con la implementación del proyecto: Estudios y diseños del sistema de alcantarillado para Pueblo Nuevo elaborados y entregados durante la vigencia 2025.

Disponibilidad de documentos técnicos para la ejecución de obras de saneamiento básico en Pueblo Nuevo, contribuyendo a mejorar la salud pública y las condiciones ambientales de la comunidad.

153. Con qué entidades del orden nacional, departamental y municipal, organismos de cooperación y/o privados se articuló o recibió apoyo para la implementación de este proyecto: Secretaría de Planeación, Vivienda, Servicios públicos, Ordenamiento Territorial Municipal; Gobernación de Antioquia; Ministerio de Vivienda, Ciudad y Territorio; ART

¿Qué población fue beneficiaria?

Población Rural, Vulnerable y Víctima (Total: 5000 personas)



¿En qué Vereda, corregimiento, Resguardo o Consejo Comunitario desarrollamos las acciones para dar cumplimiento al proyecto?

Corregimiento Pueblo Nuevo .

1. Nombre del Proyecto: Apoyo Compra de predios abastecedores de agua a los acueducto del municipio de Necoclí

De conformidad con lo definido en el proyecto detalle:

154. En qué consiste el proyecto y qué iniciativa PDET está asociada: Proyecto para la adquisición de predios abastecedores de agua destinados a garantizar el suministro hídrico de los acueductos municipales de Necoclí, protegiendo las fuentes de agua y asegurando el acceso al recurso hídrico.

155. Población objetivo: Población Rural, Vulnerable y Víctima

156. Qué acciones se realizaron en 2025 para avanzar en la implementación del proyecto: Identificación y priorización de predios abastecedores de fuentes hídricas.

Estudios jurídicos, técnicos y avalúos de predios a adquirir.

Gestión de trámites de compra y escrituración

Incorporación de predios al banco de tierras para protección hídrica.



157. Detalle el producto o resultado alcanzado durante el año 2025 con la implementación del proyecto: Predios abastecedores de agua adquiridos durante la vigencia 2025, protegiendo las fuentes que abastecen los acueductos del municipio.

Mayor seguridad hídrica para la población, protección de ecosistemas proveedores de agua y garantía de continuidad en la prestación del servicio de acueducto.

158. Con qué entidades del orden nacional, departamental y municipal, organismos de cooperación y/o privados se articuló o recibió apoyo para la implementación de este proyecto: CORPOURABA; Secretaría de Planeación Municipal; Gobernación de Antioquia PDA; Empresa de Servicios Públicos.

¿Qué población fue beneficiaria?

Población Rural, Vulnerable y Víctima (Total: 22000 personas)



¿En qué Vereda, corregimiento, Resguardo o Consejo Comunitario desarrollamos las acciones para dar cumplimiento al proyecto?

En los ocho Corregimientos: Corregimiento El Totumo · Corregimiento Pueblo Nuevo · Corregimiento Mello Villavicencio · Corregimiento Las Changas · Corregimiento El Mellito · Corregimiento Caribia · Corregimiento Mulatos · Corregimiento Zapata y veredas Aledañas

1. Nombre del Proyecto: Optimización del Sistema de acueducto de ETAPA 1 y 2 DEL CORREGIMIENTO EL MELLITO ZONA RURAL DEL MUNICIPIO Necoclí, Antioquia

De conformidad con lo definido en el proyecto detalle:

159. En qué consiste el proyecto y qué iniciativa PDET está asociada: El proyecto comprende la optimización del sistema de acueducto existente en el Corregimiento El Mellito, zona rural del municipio de Necoclí, incluyendo mejoras en la infraestructura de captación, tratamiento y distribución del agua potable. Responde a las iniciativas PDET del Pilar 5 sobre acceso a fuentes de agua mejoradas en zona rural, específicamente a la construcción de acueductos veredales con sistemas de tratamiento. La inversión ejecutada en 2025 fue de \$1.400.000.000 con recursos propios SGP Agua Potable y Saneamiento Básico

160. Población objetivo: Población Rural, Vulnerable y Víctima



161. Qué acciones se realizaron en 2025 para avanzar en la implementación del proyecto: Se ejecutaron obras de optimización de la infraestructura del acueducto en sus etapas 1 y 2, incluyendo mejoras en la bocatoma y planta de tratamiento. Se realizaron trabajos de instalación y mejoramiento de redes de distribución de agua.

Se optimizó el sistema de cloración y tratamiento para garantizar la calidad del agua suministrada.

Se realizaron análisis de calidad del agua para verificar el cumplimiento de los estándares sanitarios.

Se capacitó a la junta administradora del acueducto en operación y mantenimiento del sistema

162. Detalle el producto o resultado alcanzado durante el año 2025 con la implementación del proyecto: Producto: Sistema de acueducto optimizado con mejoras en captación, tratamiento y distribución para el Corregimiento El Mellito. Resultado: Mejora en la calidad y continuidad del servicio de agua potable para las familias del Corregimiento El Mellito, reducción de enfermedades relacionadas con el agua no tratada, y garantía progresiva del derecho al agua potable de las comunidades rurales

163. Con qué entidades del orden nacional, departamental y municipal, organismos de cooperación y/o privados se articuló o recibió apoyo para la implementación de este proyecto: Gobernación de Antioquia (PDA) - Secretaría de Infraestructura ,

Secretaría de Planeación, Empresa de Servicios Públicos;  
Ministerio de Vivienda, Ciudad y Territorio; Junta Administradora  
del Acueducto del Corregimiento El Mellito.

¿Qué población fue beneficiaria?

Población Rural, Vulnerable y Víctima (Total: 3000 personas)



¿En qué Vereda, corregimiento, Resguardo o Consejo Comunitario desarrollamos las acciones para dar cumplimiento al proyecto?

Corregimiento El Mellito

1. Nombre del Proyecto: Apoyo Compra de terreno para la construcción de proyectos de viviendas incluidos dentro Banco de tierras en el Municipio Necoclí, Antioquia

De conformidad con lo definido en el proyecto detalle:

164. En qué consiste el proyecto y qué iniciativa PDET está asociada: Proyecto para la adquisición de predios destinados al desarrollo de proyectos de vivienda de interés social y prioritario en el municipio, en el marco del banco de tierras municipal y la política habitacional

165. Población objetivo: Población Rural, Vulnerable y Víctima

166. Qué acciones se realizaron en 2025 para avanzar en la implementación del proyecto: Identificación y evaluación de predios aptos para proyectos de vivienda.

Estudios jurídicos, técnicos y avalúos de predios priorizados.

Gestión de trámites de compra y escrituración.

Incorporación de predios al banco de tierras municipal.

167. Detalle el producto o resultado alcanzado durante el año 2025 con la implementación del proyecto: Predios adquiridos e incorporados al banco de tierras municipal durante 2025, destinados para el desarrollo de proyectos de vivienda de interés social y prioritario en Necoclí.

Disponibilidad de suelo habilitado para la expansión Urbana y poder realizar reubicaciones de viviendas en zonas de riesgo con soluciones habitacionales, reducción del déficit de vivienda y mejora en las condiciones de habitabilidad de la población vulnerable

168. Con qué entidades del orden nacional, departamental y municipal, organismos de cooperación y/o privados se articuló o recibió apoyo para la implementación de este proyecto: Empresa de Vivienda de Antioquia (VIVA); Gobernación de Antioquia; Ministerio de Vivienda, Ciudad y Territorio; Secretaría de Planeación Municipal.



¿Qué población fue beneficiaria?

Población Rural, Vulnerable y Víctima (Total: 45834 personas)

¿En qué Vereda, corregimiento, Resguardo o Consejo Comunitario desarrollamos las acciones para dar cumplimiento al proyecto?



En el área rural en los ocho Corregimientos: Corregimiento El Totumo · Corregimiento Pueblo Nuevo · Corregimiento Mello Villavicencio · Corregimiento Las Changas · Corregimiento El Mellito · Corregimiento Caribia · Corregimiento Mulatos · Corregimiento Zapata. Y En el área urbana, veredas aledañas cabecera urbana

1. Nombre del Proyecto: Fortalecimiento al sector de Vivienda, Acceso a soluciones de vivienda 2025 del municipio de Necoclí

De conformidad con lo definido en el proyecto detalle:

169. En qué consiste el proyecto y qué iniciativa PDET está asociada: Proyecto integral para el fortalecimiento del sector vivienda en el municipio, orientado a ampliar el acceso a soluciones habitacionales para población vulnerable, en el marco del Plan de Desarrollo 2024-2027 y las iniciativas PDET del Pilar de Vivienda

170. Población objetivo: Población Rural, Vulnerable y Víctima

171. Qué acciones se realizaron en 2025 para avanzar en la implementación del proyecto: Diagnóstico y caracterización del déficit habitacional del municipio.

Formulación y gestión de proyectos de vivienda ante entidades nacionales y departamentales.

Articulación con VIVA, Ministerio de Vivienda y otros cooperantes.

Acompañamiento social a comunidades beneficiarias.

172. Detalle el producto o resultado alcanzado durante el año 2025 con la implementación del proyecto: Proyecto de vivienda formulado y gestionado ante las instancias correspondientes durante 2025, con avance en la definición de beneficiarios y modalidades de intervención.

Reducción del déficit habitacional en Necoclí, mejora en las condiciones de vida de familias en situación de vulnerabilidad y avance en el cumplimiento de las metas del Plan de Desarrollo.

173. Con qué entidades del orden nacional, departamental y municipal, organismos de cooperación y/o privados se articuló o recibió apoyo para la implementación de este proyecto: Empresa de Vivienda de Antioquia (VIVA); Ministerio de Vivienda, Ciudad y Territorio; Gobernación de Antioquia; ART. Municipio de Necoclí - Secretaría de Planeación



¿Qué población fue beneficiaria?

Población Rural, Vulnerable y Víctima (Total: 4000 personas)

¿En qué Vereda, corregimiento, Resguardo o Consejo Comunitario desarrollamos las acciones para dar cumplimiento al proyecto?



En el área rural en los ocho Corregimientos: Corregimiento El Totumo · Corregimiento Pueblo Nuevo · Corregimiento Mello Villavicencio · Corregimiento Las Changas · Corregimiento El Mellito · Corregimiento Caribia · Corregimiento Mulatos · Corregimiento Zapata. Y En el área urbana, veredas aledañas cabecera urbana

1. Nombre del Proyecto: Cofinanciación para la Construcción de viviendas de interés social y/o interés prioritario Zona rural en el municipio de Necoclí, Antioquia

De conformidad con lo definido en el proyecto detalle:

174. En qué consiste el proyecto y qué iniciativa PDET está asociada: Proyecto de cofinanciación para la construcción de Viviendas de Interés Social (VIS) y Viviendas de Interés Prioritario (VIP) en zona rural del municipio, beneficiando a familias en condición de vulnerabilidad.

175. Población objetivo: Población Rural, Vulnerable y Víctima

176. Qué acciones se realizaron en 2025 para avanzar en la implementación del proyecto: •Gestión de cofinanciación ante el Ministerio de Vivienda y entidades departamentales.

- Selección de beneficiarios con enfoque diferencial (víctimas, etnias, campesinos).
- Supervisión técnica de la construcción de unidades VIS/VIP.
- Acompañamiento social a familias beneficiarias

177. Detalle el producto o resultado alcanzado durante el año 2025 con la implementación del proyecto: Unidades de vivienda VIS y VIP construidas en zona rural de Necoclí durante 2025 mediante esquema de cofinanciación.

Reducción del déficit habitacional rural, mejora en las condiciones de vida de familias vulnerables y cumplimiento de metas habitacionales del Plan de Desarrollo.


178. Con qué entidades del orden nacional, departamental y municipal, organismos de cooperación y/o privados se articuló o recibió apoyo para la implementación de este proyecto: Ministerio de Vivienda, Ciudad y Territorio; Empresa de Vivienda de Antioquia (VIVA); Gobernación de Antioquia; ART.



¿Qué población fue beneficiaria?

Población Rural, Vulnerable y Víctima (Total: 2400 personas)

¿En qué Vereda, corregimiento, Resguardo o Consejo Comunitario desarrollamos las acciones para dar cumplimiento al proyecto?



En el área rural en los ocho Corregimientos: Corregimiento El Totumo · Corregimiento Pueblo Nuevo · Corregimiento Mello Villavicencio · Corregimiento Las Changas · Corregimiento El Mellito · Corregimiento Caribia · Corregimiento Mulatos · Corregimiento Zapata. Y En el área urbana, veredas aledañas cabecera urbana

### 3.6. Pilar 6. Reactivación Económica Y Producción Agropecuaria

El pilar 6, se refiere a los procesos para establecer y mejorar las condiciones territoriales que permitan el crecimiento económico y el desarrollo humano de manera sostenible.

#### 3.6.1. Programas, proyectos implementados por el municipio

**Tabla 8. Programas, proyectos implementados por el municipio Pilar 6**

<b>Programa:</b>				
<b>Código BPIN</b>	<b>Nombre del Proyecto</b>	<b>ID Iniciativa (s) asociadas</b>	<b>Inversión</b>	<b>Fuente de recursos</b>
2025000000 00887	Servicio de asistencia técnica y extensión agropecuaria en la Secretaría de Agricultura y Medio Ambiente en el municipio de Necoclí	1605490215833	123,200,000	Recursos Propios
2025000000 22557	Fortalecimiento de las cadenas productivas de maracuyá y limón Tahití mediante técnicas sistematizadas de producción de bioinsumos y registro predio exportador en los Municipios de Apartado, Carepa, Chigorodó, Mutatá y Necoclí	1605490215683	654,746,595	Recursos Propios
2025000000 00889	Apoyo Fomento de la seguridad alimentaria a través de la entrega de semillas de hortalizas e insumos para el desarrollo agrícola y huertas caseras en las familias del municipio de Necoclí	1605490215527	38,220,000	Recursos Propios

2025000000 00885	Apoyo para la formalización de mercados campesinos y ruedas de negocios en el marco del fortalecimiento de la economía de familias campesinas en el municipio de Necoclí	1605490215871	76,440,000	Recursos Propios
---------------------	--	---------------	------------	------------------

### 3.6.2 Descripción de proyectos

La entidad territorial destaca las siguientes gestiones y desarrollo de programas y proyectos con resultados en la ruralidad en línea con los objetivos de los PDET, a saber:

1. Nombre del Proyecto: Servicio de asistencia técnica y extensión agropecuaria en la Secretaría de Agricultura y Medio Ambiente en el municipio de Necoclí

De conformidad con lo definido en el proyecto detalle:

**179.** En qué consiste el proyecto y qué iniciativa PDET está asociada: Proyecto para garantizar la prestación del servicio de asistencia técnica directa rural (ATDR) y extensión agropecuaria a los productores del municipio, en cumplimiento de la Ley 1876 de 2017 y el Plan de Desarrollo 2024-2027. Fuente: Recursos propios

**180.** Población objetivo: Población Rural, Vulnerable y Víctima

**181.** Qué acciones se realizaron en 2025 para avanzar en la implementación del proyecto: Prestación de asistencia técnica directa rural a productores agropecuarios.

Capacitaciones en buenas prácticas agrícolas y pecuarias.  
Visitas técnicas a predios y acompañamiento a productores.  
Elaboración de planes de servicio de extensión agropecuaria.

**182.** Detalle el producto o resultado alcanzado durante el año 2025 con la implementación del proyecto: Productores agropecuarios de Necoclí atendidos con asistencia técnica y extensión rural durante la vigencia 2025, con planes de mejoramiento de sus sistemas productivos

Mejora en la productividad agropecuaria, adopción de buenas prácticas, fortalecimiento de la seguridad alimentaria y mejora en los ingresos de las familias campesinas del municipio

**183.** Con qué entidades del orden nacional, departamental y municipal, organismos de cooperación y/o privados se articuló o recibió apoyo para la implementación de este proyecto: Secretaría de Agricultura y Medio Ambiente Municipal; SENA; ICA; Gobernación de Antioquia; ART



¿Qué población fue beneficiaria?

Población Rural, Vulnerable y Víctima (Total: 12000 personas)



¿En qué Vereda, corregimiento, Resguardo o Consejo Comunitario desarrollamos las acciones para dar cumplimiento al proyecto?

En los ocho Corregimientos: Corregimiento El Totumo · Corregimiento Pueblo Nuevo · Corregimiento Mello Villavicencio · Corregimiento Las Changas · Corregimiento El Mellito · Corregimiento Caribia · Corregimiento Mulatos · Corregimiento Zapata y veredas Aledañas

1. Nombre del Proyecto: Fortalecimiento de las cadenas productivas de maracuyá y limón Tahití mediante técnicas sistematizadas de producción de bioinsumos y registro predio exportador en los Municipios de Apartado, Carepa, Chigorodó, Mutatá y Necoclí

De conformidad con lo definido en el proyecto detalle:

184. En qué consiste el proyecto y qué iniciativa PDET está asociada: Proyecto subregional de la región de Urabá para el fortalecimiento de las cadenas productivas de maracuyá y limón Tahití, mediante la implementación de técnicas de producción de bioinsumos y la gestión del registro de predio exportador.

185. Población objetivo: Población Rural Vulnerable y Víctima del conflicto armado

186. Qué acciones se realizaron en 2025 para avanzar en la implementación del proyecto: Capacitación a productores en producción y uso de bioinsumos.

Acompañamiento técnico para cumplimiento de requisitos de registro predio exportador.

Gestión ante autoridades fitosanitarias (ICA).

Fortalecimiento asociativo de productores en los municipios beneficiados

187. Detalle el producto o resultado alcanzado durante el año 2025 con la implementación del proyecto: Productores de maracuyá y limón Tahití en Necoclí y municipios asociados capacitados en bioinsumos y con asesoría para registro exportador durante 2025.

Mejora de la competitividad del sector frutícola regional, acceso a mercados formales e internacionales y fortalecimiento de la economía campesina en el Urabá antioqueño

188. Con qué entidades del orden nacional, departamental y municipal, organismos de cooperación y/o privados se articuló o recibió apoyo para la implementación de este proyecto: ICA; Secretaría de Agricultura y Medio Ambiente; Gobernación de Antioquia; Alcaldías de Apartadó, Carepa, Chigorodó y Mutatá; ART.



¿Qué población fue beneficiaria?

Población Rural Vulnerable y Víctima del conflicto armado (Total: 5000 personas)



¿En qué Vereda, corregimiento, Resguardo o Consejo Comunitario desarrollamos las acciones para dar cumplimiento al proyecto?

Zona urbana y rural del municipio de Necoclí (según alcance descrito en el proyecto)

1. Nombre del Proyecto: Apoyo Fomento de la seguridad alimentaria a través de la entrega de semillas de hortalizas e insumos para el desarrollo agrícola y huertas caseras en las familias del municipio de Necoclí

De conformidad con lo definido en el proyecto detalle:

189. En qué consiste el proyecto y qué iniciativa PDET está asociada: El proyecto fomenta la seguridad alimentaria de las familias campesinas del municipio mediante la entrega de semillas de hortalizas, plántulas e insumos agrícolas para el desarrollo de huertas caseras y granjas familiares. Responde directamente a las iniciativas PDET del Pilar 7 sobre el derecho a la alimentación, específicamente la formulación e implementación de proyectos de granjas familiares en el área rural del municipio de Necoclí. La inversión fue de \$38.220.000 con recursos propios.

190. Población objetivo: Población Rural, Vulnerable y Víctima

191. Qué acciones se realizaron en 2025 para avanzar en la implementación del proyecto: Se caracterizó y seleccionó la población beneficiaria según criterios de vulnerabilidad alimentaria y disposición de espacio para cultivo.



Se adquirieron y entregaron paquetes de semillas de hortalizas, hierbas aromáticas y plántulas a las familias beneficiarias.

Se proporcionaron insumos agrícolas como abonos orgánicos, herramientas básicas e insumos para el establecimiento de huertas caseras.

Se brindaron capacitaciones en técnicas de producción agroecológica, manejo de huerta y aprovechamiento de productos.

Se realizaron visitas de seguimiento para verificar el establecimiento y funcionamiento de las huertas caseras

192. Detalle el producto o resultado alcanzado durante el año 2025 con la implementación del proyecto: Producto: Entrega de paquetes de semillas e insumos para el establecimiento de huertas caseras a familias rurales del municipio. Resultado: Mejora en la seguridad alimentaria de las familias beneficiadas, diversificación de la dieta con hortalizas y productos frescos producidos localmente, fortalecimiento de la economía del hogar mediante reducción de gastos en alimentación, y recuperación de prácticas agroecológicas tradicionales.

193. Con qué entidades del orden nacional, departamental y municipal, organismos de cooperación y/o privados se articuló o recibió apoyo para la implementación de este proyecto:

Gobernación de Antioquia - Secretaría de Agricultura y Desarrollo Rural; ICBF Regional Urabá; SENA; Agencia de Renovación del Territorio (ART); organismos de cooperación internacional con presencia en Urabá.

¿Qué población fue beneficiaria?

Población Rural, Vulnerable y Víctima (Total: 12000 personas)



¿En qué Vereda, corregimiento, Resguardo o Consejo Comunitario desarrollamos las acciones para dar cumplimiento al proyecto?

En los ocho Corregimientos: Corregimiento El Totumo · Corregimiento Pueblo Nuevo · Corregimiento Mello Villavicencio · Corregimiento Las Changas · Corregimiento El Mellito · Corregimiento Caribia · Corregimiento Mulatos · Corregimiento Zapata y veredas Aledañas

1. Nombre del Proyecto: Apoyo para la formalización de mercados campesinos y ruedas de negocios en el marco del fortalecimiento de la economía de familias campesinas en el municipio de Necoclí

De conformidad con lo definido en el proyecto detalle:

194. En qué consiste el proyecto y qué iniciativa PDET está asociada: El proyecto apoya la formalización de mercados campesinos y la realización de ruedas de negocios para fortalecer la economía de las familias campesinas del municipio de Necoclí. Responde a las iniciativas PDET del Pilar 6 sobre reactivación económica, en particular la promoción del emprendimiento rural y el desarrollo de mercados locales. La inversión fue de \$76.440.000 con recursos propios

195. Población objetivo: Población Rural, Vulnerable y Víctima

196. Qué acciones se realizaron en 2025 para avanzar en la implementación del proyecto: Se organizaron y realizaron ferias y mercados campesinos en el casco urbano del municipio para visibilizar y comercializar los productos del campo.

Se llevaron a cabo ruedas de negocios conectando productores rurales con compradores locales, regionales e institucionales. Se brindó apoyo logístico y de difusión para la participación de los campesinos en los espacios comerciales.


Se capacitó a productores en técnicas de presentación, empaque y comercialización de productos agropecuarios.

Se articularon acciones con el programa de Alimentación Escolar (PAE) para el aprovisionamiento local de alimentos

197. Detalle el producto o resultado alcanzado durante el año 2025 con la implementación del proyecto: Producto: Ferias de mercados campesinos y ruedas de negocios realizadas con participación de productores rurales del municipio. Resultado: Mejora en los ingresos de familias campesinas, dinamización de la economía local, fortalecimiento de los canales de comercialización y visibilización de los productos agropecuarios del municipio de Necoclí.

198. Con qué entidades del orden nacional, departamental y municipal, organismos de cooperación y/o privados se articuló o



	recibió apoyo para la implementación de este proyecto: Gobernación de Antioquia - Secretaría de Agricultura y Desarrollo Rural; SENA - Centro Multisectorial de Urabá; Agencia de Renovación del Territorio (ART); organizaciones de productores rurales locales
	¿Qué población fue beneficiaria?  Población Rural, Vulnerable y Víctima (Total: 12000 personas)
	¿En qué Vereda, corregimiento, Resguardo o Consejo Comunitario desarrollamos las acciones para dar cumplimiento al proyecto?  En los ocho Corregimientos: Corregimiento El Totumo · Corregimiento Pueblo Nuevo · Corregimiento Mello Villavicencio · Corregimiento Las Changas · Corregimiento El Mellito · Corregimiento Caribia · Corregimiento Mulatos · Corregimiento Zapata y veredas Aledañas

### 3.7. Pilar 7. Sistema para la Garantía Progresiva del Derecho a la Alimentación

Este pilar, se trata de las acciones que garantizan el derecho humano a la alimentación sana, nutritiva y culturalmente apropiada; la erradicación del hambre y el fomento de la disponibilidad, el acceso y el consumo de alimentos de calidad nutricional y en cantidad suficiente

#### 3.7.1. Programas, proyectos implementados por el municipio

Tabla 9. Programas, proyectos implementados por el municipio Pilar 7

Programa:				
Código BPIN	Nombre del Proyecto	ID Iniciativa (s) asociadas	Inversión	Fuente de recursos
20250000000627	Servicio de información para la gestión de la educación inicial y preescolar en condiciones de calidad en el Municipio de Necoclí	1605490215778	12,863,616,035	Recursos Propios
20250000000889	Apoyo Fomento de la seguridad alimentaria a través de la entrega de semillas de hortalizas e insumos para el desarrollo agrícola y huertas caseras en las familias del Municipio de Necoclí	1605490215798	38,220,000	Recursos Propios

#### 3.7.2. Descripción de proyectos

La entidad territorial destaca las siguientes gestiones y desarrollo de programas y proyectos con resultados en la ruralidad en línea con los objetivos de los PDET, a saber:

---

1. Nombre del Proyecto: Servicio de información para la gestión de la educación inicial y preescolar en condiciones de calidad en el Municipio de Necoclí

De conformidad con lo definido en el proyecto detalle:

199. En qué consiste el proyecto y qué iniciativa PDET está asociada: El proyecto Servicio de información para la gestión de la educación inicial y preescolar en condiciones de calidad en el Municipio de Necoclí se formula para ampliar el PAE en el marco del Plan de Desarrollo municipal Necoclí Nuestra Identidad 2024-2027 y la armonización con iniciativas PDET del Pilar 7, según los ID reportado en el PATR/iniciativas asociadas (1605490215778, 1605490215736).

Fuente principal: Recursos propios. Referencia financiera registrada en la MGA web y la PIIP por valor de \$ 12.863.616.035,00.

200. Población objetivo: Población Rural, Vulnerable y Víctima

201. Qué acciones se realizaron en 2025 para avanzar en la implementación del proyecto: Articulación con compradores institucionales y PAE cuando corresponde.

Asistencia técnica y capacitaciones

Entrega de insumos o apoyo a cadenas priorizadas según BPIN.

Atención en la mejora alimentaria de la comunidad escolar de las familias campesinas, habitantes rurales y comunidades del territorio municipal de Necoclí impactadas por el objeto del proyecto; se prioriza enfoque diferencial (niñez, étnica y víctimas)

202. Detalle el producto o resultado alcanzado durante el año 2025 con la implementación del proyecto: Producto: programa para garantizar la permanencia escolar y evitar la deserción con proyecto PAE para mejorar la minuta alimentaria con recurso propios, del Departamento y la Nación SGP se logra la Financiación de la alimentación para todos los estudiantes del municipio durante el año 2025, con capacitación para las manipuladoras de alimentos, dotación de materiales y sinergia con los proveedores y transportadores del programa PAE en el Municipio de Necoclí Resultado: Mayor cobertura y permanencia escolar en la zona rural, reducción de la deserción escolar por razones económicas, y mejora en las condiciones de acceso a la educación para niños y jóvenes de familias campesinas, indígenas y afrodescendientes

203. Con qué entidades del orden nacional, departamental y municipal, organismos de cooperación y/o privados se articuló o recibió apoyo para la implementación de este proyecto: Ministerio de Educación Nacional; Gobernación de Antioquia - Secretaría de Educación; juntas de acción comunal de veredas y corregimientos; empresas de transporte local, Proveedoras.



¿Qué población fue beneficiaria?

Población Rural, Vulnerable y Víctima (Total: 12000 personas)



¿En qué Vereda, corregimiento, Resguardo o Consejo Comunitario desarrollamos las acciones para dar cumplimiento al proyecto?

En los ocho Corregimientos: Corregimiento El Totumo · Corregimiento Pueblo Nuevo · Corregimiento Mello Villavicencio · Corregimiento Las Changas · Corregimiento El Mellito · Corregimiento Caribia · Corregimiento Mulatos · Corregimiento Zapata y veredas Aledañas

1. Nombre del Proyecto: Apoyo Fomento de la seguridad alimentaria a través de la entrega de semillas de hortalizas e insumos para el desarrollo agrícola y huertas caseras en las familias del Municipio de Necoclí

De conformidad con lo definido en el proyecto detalle:

204. En qué consiste el proyecto y qué iniciativa PDET está asociada: Proyecto para el fomento de la seguridad alimentaria mediante la entrega de semillas de hortalizas e insumos agrícolas para el establecimiento de huertas caseras en familias en situación de vulnerabilidad. Fuente: Recursos propios ID iniciativa 1605490215798

205. Población objetivo: Población Rural, Vulnerable y Víctima

206. Qué acciones se realizaron en 2025 para avanzar en la implementación del proyecto: Identificación y selección de familias beneficiarias con criterios de vulnerabilidad alimentaria.

Adquisición y entrega de semillas de hortalizas e insumos agrícolas.  
Capacitación en establecimiento y manejo de huertas caseras.  
Seguimiento y acompañamiento técnico a las huertas establecidas

207. Detalle el producto o resultado alcanzado durante el año 2025 con la implementación del proyecto: Familias del municipio de Necoclí beneficiadas con entrega de semillas e insumos para huertas caseras durante la vigencia 2025, con capacitación en producción de alimentos.

Mejora en la seguridad alimentaria de familias vulnerables, diversificación de la dieta, generación de ingresos complementarios y fortalecimiento de la cultura agrícola local.


208. Con qué entidades del orden nacional, departamental y municipal, organismos de cooperación y/o privados se articuló o recibió apoyo para la implementación de este proyecto: Secretaría de Agricultura y Medio Ambiente Municipal; SENA; Gobernación de Antioquia; ICBF; ART



¿Qué población fue beneficiaria?

Población Rural, Vulnerable y Víctima (Total: 2000 personas)

¿En qué Vereda, corregimiento, Resguardo o Consejo Comunitario desarrollamos las acciones para dar cumplimiento al proyecto?



En los ocho Corregimientos: Corregimiento El Totumo · Corregimiento Pueblo Nuevo · Corregimiento Mello Villavicencio · Corregimiento Las Changas · Corregimiento El Mellito · Corregimiento Caribia · Corregimiento Mulatos · Corregimiento Zapata y veredas Aledañas

### 3.8. Pilar 8. Reconciliación, Convivencia Y Construcción De Paz

Este pilar incluye el conjunto de medidas y acciones para garantizar la no repetición del conflicto armado y la erradicación de la violencia como medio para tramitar los conflictos. Esto incluye implementar medidas para la reparación de las víctimas del conflicto armado

#### 3.8.1. Programas, proyectos implementados por el municipio

**Tabla 10. Programas, proyectos implementados por el municipio Pilar 8**

Programa:				
Código BPIN	Nombre del Proyecto	ID Iniciativa (s) asociadas	Inversión	Fuente de recursos
2025000000 23212	Prestación de servicios de apoyo a la gestión en el desarrollo de las acciones y actividades del Programa más familias en acción como Enlace Indígena en el Municipio de Necoclí, Antioquia	1605490215818	19,500,000	Recursos Propios
2025000000 00801	Fortalecimiento de la participación ciudadana y de la Acción Comunal en el Municipio de Necoclí	1605490215784	818,000,000	Recursos Propios
2025000000 00753	Prestación de servicios de apoyo logístico para el fortalecimiento organizacional, asistencial técnica y la participación de las víctimas en la mesa generación de acción de atención y asistencia encaminadas a la reparación integral de las víctimas del conflicto armado residentes en Necoclí	1605490215754	100,000,000	Recursos Propios

2025000000 34525	Implementación Crecemos Juntos Necoclí fortalecimiento productivo y psicosocial para Víctimas del conflicto armado en Necoclí	1605490215737	4,500,000,000	Recursos Propios proyecto estructurado gestion
2025000000 00681	Fortalecimiento del deporte social comunitario del deporte social comunitario en toda comunidad área urbana y rural a través de la organización, dotación deportiva, realización y participación en eventos deportivos en el Municipio de Necoclí	1605490215318	946,000,000	Recursos Propios

### 3.8.2. Descripción de proyectos

La entidad territorial destaca las siguientes gestiones y desarrollo de programas y proyectos con resultados en la ruralidad en línea con los objetivos de los PDET, a saber:

1. Nombre del Proyecto: Prestación de servicios de apoyo a la gestión en el desarrollo de las acciones y actividades del Programa más familias en acción como Enlace Indígena en el Municipio de Necoclí, Antioquia

De conformidad con lo definido en el proyecto detalle:

209. En qué consiste el proyecto y qué iniciativa PDET está asociada: Proyecto para garantizar el enlace y la articulación con comunidades indígenas del municipio en el marco del programa Más Familias en Acción, asegurando el acceso y la permanencia de las familias étnicas en las transferencias condicionadas del Municipio de Necoclí Antioquia.

210. Población objetivo: población Étnica

211. Qué acciones se realizaron en 2025 para avanzar en la implementación del proyecto: Identificación y acompañamiento a familias indígenas beneficiarias del programa.

Coordinación con líderes y Resguardos indígenas caimán nuevo comunidad gunadule y el volao comunidad senu para la gestión de novedades.

Articulación con Prosperidad Social para trámites y verificación de compromisos.

Apoyo en la realización de jornadas de atención y liquidación del programa.

212. Detalle el producto o resultado alcanzado durante el año 2025 con la implementación del proyecto: Familias indígenas del municipio de Necoclí atendidas con enlace diferencial en el programa Más Familias en Acción durante la vigencia 2025.

Mayor inclusión y acceso de comunidades étnicas a programas de transferencias condicionadas, mejora en la permanencia escolar y en la asistencia a controles de salud de los menores beneficiarios.



213. Con qué entidades del orden nacional, departamental y municipal, organismos de cooperación y/o privados se articuló o recibió apoyo para la implementación de este proyecto: DPS Departamento para la Prosperidad Social; Resguardos Indígenas Municipio de Necoclí caimán nuevo y el volao , comunidades étnicas indígenas y afrodescendientes como Afronec ; Gobernación de Antioquia; Secretaría de Gobierno Municipal.

¿Qué población fue beneficiaria?

población Étnica (Total: 300 personas)



¿En qué Vereda, corregimiento, Resguardo o Consejo Comunitario desarrollamos las acciones para dar cumplimiento al proyecto?

corregimientos : Totumo y Changas, Resguardos Indígenas Caiman nuevo y resguardo el Volao

1. Nombre del Proyecto: Fortalecimiento de la participación ciudadana y de la Acción Comunal en el Municipio de Necoclí

De conformidad con lo definido en el proyecto detalle:

214. En qué consiste el proyecto y qué iniciativa PDET está asociada: Proyecto para fortalecer los mecanismos de participación ciudadana y las organizaciones de Acción Comunal del municipio, en el marco de la política de participación democrática y el Plan de Desarrollo 2024-2027.

215. Población objetivo: Población rural, Vulnerable, étnica y víctima

216. Qué acciones se realizaron en 2025 para avanzar en la implementación del proyecto: Capacitación a líderes comunales en gestión, formulación de proyectos y normatividad comunal. Acompañamiento a Juntas de Acción Comunal en legalización y fortalecimiento organizacional. Realización de espacios de participación ciudadana y rendición de cuentas. Apoyo logístico a procesos comunitarios.



217. Detalle el producto o resultado alcanzado durante el año 2025 con la implementación del proyecto: Juntas de Acción Comunal y organizaciones comunitarias de Necoclí fortalecidas durante 2025 con capacitación, asesoría y apoyo a sus procesos organizativos. Mayor capacidad de gestión comunitaria, mejora en la participación ciudadana en la toma de decisiones locales y fortalecimiento del tejido social en el municipio.

218. Con qué entidades del orden nacional, departamental y municipal, organismos de cooperación y/o privados se articuló o recibió apoyo para la implementación de este proyecto: Secretaría de Gobierno Municipal; Gobernación de Antioquia; Confederación Comunal de Antioquia; Ministerio del Interior.

¿Qué población fue beneficiaria?

Población rural, Vulnerable, étnica y víctima (Total: 200 personas)



¿En qué Vereda, corregimiento, Resguardo o Consejo Comunitario desarrollamos las acciones para dar cumplimiento al proyecto?

En los ocho Corregimientos: Corregimiento El Totumo · Corregimiento Pueblo Nuevo · Corregimiento Mello Villavicencio · Corregimiento Las Changas · Corregimiento El Mellito · Corregimiento Caribia · Corregimiento Mulatos · Corregimiento Zapata y veredas Aledañas

1. Nombre del Proyecto: Prestación de servicios de apoyo logístico para el fortalecimiento organizacional, asistencial técnica y la participación de las víctimas en la mesa generación de acción de atención y asistencia encaminadas a la reparación integral de las víctimas del conflicto armado residentes en Necoclí

De conformidad con lo definido en el proyecto detalle:

**219.** En qué consiste el proyecto y qué iniciativa PDET está asociada: Proyecto orientado a garantizar el funcionamiento y la operación logística de la Mesa Municipal de Víctimas de Necoclí, facilitando la participación efectiva de las víctimas del conflicto armado en los procesos de atención, asistencia y reparación integral

**220.** Población objetivo: población rural, étnica y víctima

**221.** Qué acciones se realizaron en 2025 para avanzar en la implementación del proyecto: Apoyo logístico para sesiones y reuniones de la Mesa Municipal de Víctimas.

Asistencia técnica a organizaciones de víctimas para su participación efectiva.

Acompañamiento en la formulación y seguimiento al Plan de Acción Territorial (PAT).

Articulación con Unidad de Víctimas para trámites y procesos de reparación

**222.** Detalle el producto o resultado alcanzado durante el año 2025 con la implementación del proyecto: Mesa Municipal de Víctimas de Necoclí operando con apoyo logístico y técnico durante la vigencia 2025, con participación activa de las organizaciones de víctimas.

Fortalecimiento de la participación de las víctimas en los procesos de política pública, mejora en el acceso a medidas de reparación y asistencia humanitaria para la población victimizada del municipio.

**223.** Con qué entidades del orden nacional, departamental y municipal, organismos de cooperación y/o privados se articuló o recibió apoyo para la implementación de este proyecto: Unidad para la Atención y Reparación Integral a las Víctimas (UARIV); Gobernación de Antioquia; Personería Municipal; Defensoría del Pueblo, Secretaria de Gobierno Municipio de Necoclí



¿Qué población fue beneficiaria?

población rural, étnica y víctima (Total: 34000 personas)



¿En qué Vereda, corregimiento, Resguardo o Consejo Comunitario desarrollamos las acciones para dar cumplimiento al proyecto?

En los ocho Corregimientos: Corregimiento El Totumo · Corregimiento Pueblo Nuevo · Corregimiento Mello Villavicencio · Corregimiento Las Changas · Corregimiento El Mellito · Corregimiento Caribia · Corregimiento Mulatos · Corregimiento Zapata y veredas Aledañas

1. Nombre del Proyecto: Implementación Crecemos Juntos Necoclí fortalecimiento productivo y psicosocial para Víctimas del conflicto armado en Necoclí

De conformidad con lo definido en el proyecto detalle:

224. En qué consiste el proyecto y qué iniciativa PDET está asociada: El proyecto implementa el programa "Crecemos Juntos" orientado al fortalecimiento productivo y psicosocial de las víctimas del conflicto armado en el municipio de Necoclí. Busca contribuir a la reparación integral, la reconciliación y la reintegración socioeconómica de esta población. Responde a las iniciativas PDET del Pilar 8 de Reconciliación, Convivencia y Construcción de Paz. La inversión fue de \$4.500.000.000 con recursos propios.

225. Población objetivo: Poblacion rural, victima

226. Qué acciones se realizaron en 2025 para avanzar en la implementación del proyecto: Se identificaron y caracterizaron los beneficiarios del programa, priorizando las víctimas en mayor condición de vulnerabilidad.



Se implementaron procesos de atención psicosocial individual y grupal para la superación del trauma y la construcción de proyecto de vida.

Se desarrollaron proyectos productivos con las víctimas participantes, incluyendo capacitación técnica y entrega de capital semilla.

Se realizaron talleres de reconciliación, construcción de paz y resolución pacífica de conflictos. Se articularon acciones con la Unidad para las Víctimas y la Alcaldía para garantizar el acceso a medidas de reparación integral.

Se realizaron conmemoraciones del Día Nacional de las Víctimas y espacios de memoria histórica

227. Detalle el producto o resultado alcanzado durante el año 2025 con la implementación del proyecto: Programa de fortalecimiento productivo y psicosocial implementado con población víctima del conflicto armado en Necoclí. Resultado: Mejora en las condiciones de vida y bienestar psicosocial de las víctimas participantes, fortalecimiento de sus capacidades productivas y económicas, avances en la construcción de proyectos de vida sostenibles, y contribución a la reconciliación y convivencia pacífica en el municipio.

228. Con qué entidades del orden nacional, departamental y

municipal, organismos de cooperación y/o privados se articuló o recibió apoyo para la implementación de este proyecto: Unidad para la Atención y Reparación Integral a las Víctimas (UARIV); Gobernación de Antioquia - Secretaría de Inclusión Social y Familia; Agencia Colombiana para la Reintegración (ARN); Agencia de Renovación del Territorio (ART); organismos de cooperación internacional (OIM, ACNUR, PNUD); SENA.

¿Qué población fue beneficiaria?

Poblacion rural, victima (Total: 34000 personas)



¿En qué Vereda, corregimiento, Resguardo o Consejo Comunitario desarrollamos las acciones para dar cumplimiento al proyecto?

En los ocho Corregimientos: Corregimiento El Totumo · Corregimiento Pueblo Nuevo · Corregimiento Mello Villavicencio · Corregimiento Las Changas · Corregimiento El Mellito · Corregimiento Caribia · Corregimiento Mulatos · Corregimiento Zapata y veredas Aledañas

1. Nombre del Proyecto: Fortalecimiento del deporte social comunitario del deporte social comunitario en toda comunidad área urbana y rural a través de la organización, dotación deportiva, realización y participación en eventos deportivos en el Municipio de Necoclí

De conformidad con lo definido en el proyecto detalle:



229. En qué consiste el proyecto y qué iniciativa PDET está asociada: El proyecto fortalece el deporte social comunitario en el área urbana y rural del municipio, mediante la organización, dotación deportiva y realización de eventos deportivos como herramienta de reconciliación, convivencia y construcción de paz. Está articulado con las iniciativas PDET del Pilar 8 sobre reconciliación y convivencia, promoviendo el deporte como factor de cohesión social. La inversión fue de \$946.000.000 con recursos propios

230. Población objetivo: Población étnica, rural y victima

231. Qué acciones se realizaron en 2025 para avanzar en la implementación del proyecto: Se organizó y realizó la liga municipal deportiva con participación de equipos de diferentes veredas y corregimientos.

Se dotaron a equipos deportivos comunitarios con implementos deportivos (uniformes, balones, mallas, entre otros).

Se realizaron campeonatos intercolegiales e intercomunitarios en disciplinas como fútbol, microfútbol, voleibol y atletismo.

Se desarrollaron escuelas de formación deportiva en comunidades rurales con entrenadores capacitados.

Se llevó a cabo el Festival Deportivo Municipal como evento integrador entre comunidades urbanas y rurales.

Se apoyó la participación de deportistas del municipio en eventos regionales y departamentales.

232. Detalle el producto o resultado alcanzado durante el año 2025 con la implementación del proyecto: Programa de deporte social

comunitario implementado en zona urbana y rural con ligas, campeonatos, dotaciones y escuelas de formación deportiva. Resultado: Fortalecimiento del tejido social y la convivencia pacífica entre comunidades, generación de espacios de reconciliación entre jóvenes de diversas veredas, reducción de factores de riesgo asociados a la violencia y uso del tiempo libre en actividades positivas.

233. Con qué entidades del orden nacional, departamental y municipal, organismos de cooperación y/o privados se articuló o recibió apoyo para la implementación de este proyecto: Gobernación de Antioquia - Instituto Deportivo de Antioquia (INDEPORTES); Ministerio del Deporte; Liga Deportiva de Urabá; organizaciones comunitarias y juntas de acción comunal; autoridades indígenas y étnicas

¿Qué población fue beneficiaria?

Población étnica, rural y víctima (Total: 5000 personas)



¿En qué Vereda, corregimiento, Resguardo o Consejo Comunitario desarrollamos las acciones para dar cumplimiento al proyecto?

En los ocho Corregimientos: Corregimiento El Totumo · Corregimiento Pueblo Nuevo · Corregimiento Mello Villavicencio · Corregimiento Las Changas · Corregimiento El Mellito · Corregimiento Caribia · Corregimiento Mulatos · Corregimiento Zapata y veredas Aledañas

#### 4. Acciones adicionales para la construcción de paz por punto del acuerdo final de paz

El Acuerdo Final de Paz de 2016 en Colombia, suscrito entre el Gobierno y las FARC-EP, se articula en torno a seis puntos fundamentales. Cada uno de estos puntos constituye un pilar esencial para la edificación de una paz duradera en el país, y su efectiva implementación demanda el compromiso conjunto de los entes territoriales, la sociedad civil y el Gobierno Nacional.

A continuación, se detallan las temáticas y acciones que \$(valNomEntidadTerritorial) ha llevado durante 2025 en relación con cada uno de los seis puntos del acuerdo final de paz, con el objetivo de fomentar una paz estable y duradera, **adicionales a los formulados para los pilares de la reforma rural integral e iniciativas PDET:**

Tabla 11. Acciones adicionales para la construcción de paz por punto del acuerdo final de paz

Puntos del acuerdo de paz	Áreas por punto del acuerdo de paz	Fecha	Acción (nombre del program a o proyecto )	Descripción de la acción (logros)	Población beneficiada	Recursos invertidos

Informe de Rendición de Cuentas de Paz - 2025  
 Programas de Desarrollo con Enfoque Territorial - PDET



Hacia un nuevo campo Colombia no: Reforma Rural Integral	<ul style="list-style-type: none"> <li>• Desarrollo rural</li> <li>• Acceso a tierras</li> <li>• Proyectos productivos sostenibles en zonas rurales</li> <li>• Educación</li> <li>• Salud</li> <li>• Infraestructura</li> </ul>	2025-05-01	Actualización de l Plan Municipal de Gestión del Riesgo de Desastres (PMGRD),	la Estrategia de Respuesta a Emergencias (EMRE) y Planes de contingencia con el fin de garantizar la reacción oportuna, eficaz y eficiente para la protección de los recursos, la vida humana y el entorno ambiental de l municipio de Necolí – departame nto de Antioquia.	población rural vulnerable 10,000,000
--	---	------------	---	---	--

Informe de Rendición de Cuentas de Paz - 2025  
 Programas de Desarrollo con Enfoque Territorial - PDET



<p>Hacia un nuevo campo colombiano: Reforma Rural Integral</p>	<ul style="list-style-type: none"> <li>• Desarrollo rural</li> <li>• Acceso a tierras</li> <li>• Proyectos productivos sostenibles en zonas rurales</li> <li>• Educación</li> <li>• Salud</li> <li>• Infraestructura</li> </ul>	<p>2025-08-16</p>	<p>Desarrollo primer Mercado campesino en el Municipio PDET de Necoclí Antioquia Urabá Antioquia año vigencia 2025</p>	<p>15 de agosto primer mercado campesino del año 2025 en el municipio PDET Necoclí, un espacio que permitió a nuestros productores mostrar la riqueza de su trabajo, vender directamente al consumidor y obtener mejores ganancias.</p> <p>Apuesta que se suma a las obras y procesos integrales que estamos impulsando en el territorio, porque cada acción fortalece la economía campesina, dignifica su labor y aporta a la transformación de nuestras comunidades. con lo cual se permite un</p>	<p>Población Rural vulnerable y víctima principalmente de los corregimientos de Pueblo Nuevo, Mellio Villavicencio y las Changas.</p>	<p>20,000,000</p>
--	---	-------------------	--	--	---	-------------------

Informe de Rendición de Cuentas de Paz - 2025  
 Programas de Desarrollo con Enfoque Territorial - PDET



				espacio para el encuentro de campesinos que exhiben mediante stands productos agrícolas y pecuarios en la plaza de mercado de la cabecera municipal de Necoclí Antioquia.		
Implementación, verificación y refrendación	<ul style="list-style-type: none"> <li>Mecanismos de seguimiento y verificación de los compromisos adquiridos en el Acuerdo</li> <li>Rendición de cuentas y transparencia en la implementación de acciones acordadas</li> <li>Participación de la sociedad civil en el monitoreo del proceso</li> </ul>	2025-02-16	Informe de rendición de cuentas Municipio PDET de Necoclí Uraba Antioqueño	Se rinde informe de cumplimiento de iniciativas PDET, subsidios entregados a población, número de atenciones en el centro de atención a víctimas.	Habitantes de la zona urbana y rural	38,688,000

Informe de Rendición de Cuentas de Paz - 2025  
Programas de Desarrollo con Enfoque Territorial - PDET



<p>Participación política: Apertura democrática para construir la paz</p>	<ul style="list-style-type: none"> <li>• Fomento de espacios de participación ciudadana</li> <li>• Fomento de espacios de participación política</li> <li>• Mecanismos para la participación de excombatientes y comunidades en procesos electorales</li> <li>• Mecanismos para la participación de excombatientes y comunidades en la toma de decisiones locales</li> </ul>	<p>2025-04-02</p>	<p>Construcción del plan de desarrollo participativo</p>	<p>Construcción de líneas de inversión teniendo en cuenta la participación activa de las comunidades</p>	<p>Población Rural Vulnerable y víctima</p>	<p>10,000,000</p>
<p>Fin del conflicto</p>	<ul style="list-style-type: none"> <li>• Desarme, desmovilización y reintegración de excombatientes</li> <li>• Reconciliación y convivencia en comunidades afectadas por el conflicto</li> <li>• Espacios de diálogo entre diferentes actores sociales.</li> </ul>	<p>2025-03-09</p>	<p>Encuentro subregional de líderes</p>	<p>Encuentro Subregional de Urabá Promoción y Fortalecimiento de la Participación Ciudadana, a desarrollarse en el municipio de Necoclí, departamento de Antioquia</p>	<p>Población Rural y urbana del Municipio de Necoclí</p>	<p>34,464,500</p>

Informe de Rendición de Cuentas de Paz - 2025  
 Programas de Desarrollo con Enfoque Territorial - PDET



<p>Solución al problema de las drogas ilícitas</p>	<ul style="list-style-type: none"> <li>• Programas alternativos de desarrollo rural</li> <li>• Educación y sensibilización sobre los riesgos de las drogas</li> <li>• Promoción de la salud</li> </ul>	<p>2025 - 04 - 03</p>	<p>Programa de intervenciones colectivas</p>	<p>Desarrollar actividades de promoción y mantenimiento de salud en la comunidad en genera</p>	<p>Habitantes de la zona urbana y rural</p>	<p>23,147,767</p>
--	--	-----------------------	--	--	---	-------------------

<p>Acuerdo sobre las víctimas del conflicto</p>	<ul style="list-style-type: none"> <li>• Atención y reparación integral a víctimas</li> <li>• Memoria histórica</li> <li>• Promoción de la verdad y la justicia</li> <li>• Participación de las víctimas en procesos de construcción de paz</li> </ul>	<p>2025 - 04 - 10</p>	<p>Día Nacional de la Memoria y la Solidaridad con las Víctimas del Conflicto Armado ; Rendimiento homenaje a la dignidad y valentía de quienes han sufrido las consecuencias del conflicto armado en nuestro país. Acciones de Gestión de apoyo a víctimas:</p>	<p>Fortalecimiento mesa de participación efectiva de víctimas                  Conmemoración día nacional de las víctimas                  Jornadas de toma de declaración descentralizadas a víctimas y acompañamiento a entrega de indemnizaciones.</p>	<p>Habitantes de la zona urbana y rural</p>	<p>14,000,000</p>
---	--	-----------------------	--	---	---	-------------------

Informe de Rendición de Cuentas de Paz - 2025  
 Programas de Desarrollo con Enfoque Territorial - PDET



<p>Acuerdo sobre las víctimas del conflicto</p>	<ul style="list-style-type: none"> <li>• Atención y reparación integral a víctimas</li> <li>• Memoria histórica</li> <li>• Promoción de la verdad y la justicia</li> <li>• Participación de las víctimas en procesos de construcción de paz</li> </ul>	<p>2025-01-02</p>	<p>Dentro del plan de desarrollo del Municipio de Necoclí “Nuestro Identidad” 2024-2027, se propone desarrollar acciones es que se articulan al cumplimiento de los acuerdos. La acción primera se relaciona con la implementación de la cátedra de paz para el reconocimiento del conflicto, la aceptación y reconciliación</p>	<p>En el acuerdo 5 sobre las víctimas del conflicto se integran 3 puntos importantes que garantizan el propósito de paz total de este plan de desarrollo, dentro del sistema integral de verdad, justicia, reparación y no repetición se busca garantizar los derechos de las víctimas, proponiendo estrategias para el esclarecimiento de la verdad y de la reparación del daño estas estrategias son:</p> <p>1. Estrategia para el esclarecimiento de la verdad</p>	<p>POBLACION VICTIMAS AREA RURAL 33.503</p>	<p>160,000,000</p>
---	--	-------------------	--	---	---	--------------------

		<p>liación entre los agentes que lo han dinamizado, esto exigiría el despliegue de espacios de participación ciudadana que por vía del dialogo, entre la administración Municipal y actores del conflicto se prevenga la violencia, se fomente la cultura de paz y se eduque en acciones para la resolución de conflictos.</p>	<p>2 Estrategia de creación de la jurisdicción para la paz</p> <p>3 Estrategia de reparación integral para la construcción de paz</p> <p>De lo anterior se evidencia una articulación en “Los territorios organizados para los Programas de Desarrollo con Enfoque Territorial (PDET) avanzando con el cumplimiento de la ley 1448</p>		
--	--	--	--	--	--

<p>Acuerdo sobre las víctimas del conflicto</p>	<ul style="list-style-type: none"> <li>• Atención y reparación integral a víctimas</li> <li>• Memoria histórica</li> <li>• Promoción de la verdad y la justicia</li> <li>• Participación de las víctimas en procesos de construcción de paz</li> </ul>	<p>2025-02-13</p>	<p>Día Internacional contra el Reclutamiento de Niños, Niñas y Adolescentes</p>	<p>12 de febrero                  En el marco del Día Internacional al contra el Reclutamiento de Niños, Niñas y Adolescentes, la Administración Municipal y la Secretaría de Gobierno reafirman su compromiso con la protección integral de nuestra niñez. Manos rojas en contra del reclutamiento forzado, ¡los niños no van a la Guerra!</p>	<p>Niños y Niñas del área rural y Urbana</p>	<p>5,000,000</p>
---	--	-------------------	---	---	--	------------------

## 5. Espacios de Participación PDET y Otros Actores e Instancias

El municipio NECOCLÍ ha llevado a cabo las siguientes acciones de articulación, coordinación y fortalecimiento de la participación y el relacionamiento comunitarios de acuerdo con lo establecido en el acuerdo de paz y en la normatividad reglamentaria para los espacios de participación PDET, así como con otros actores estratégicos en el territorio que **participan y hacen control social**, según se describen a continuación:

**Tabla 12. Acciones realizadas 2025 en articulación con actores e instancias de participación ciudadana**

¿Qué actividad de participación se realizó? <sup>[2]</sup>	¿En dónde se realizó? (territorio)	¿Quiénes participaron? <sup>[1]</sup>	¿Cuántas personas participaron?	¿Cuándo se realizó?	¿Qué se logró? (acuerdos sobre qué temas)

Informe de Rendición de Cuentas de Paz - 2025  
 Programas de Desarrollo con Enfoque Territorial - PDET



<p>Se conmemora el Día Nacional de la Memoria y la Solidaridad con las Víctimas del Conflicto Armado; Rendimos homenaje a la dignidad y valentía de quienes han sufrido las consecuencias del conflicto armado en nuestro país.</p>	<p>Desde el corregimiento de Las Chagas, con el liderazgo de la Alcaldía de Necoclí y la Mesa de Participación Efectiva de Víctimas, Conmemoramos esta fecha como un acto de memoria viva, solidaridad y compromiso con la paz.</p> <p>Como símbolo de la resiliencia del pueblo Necoclense, instalamos un Mural de la Memoria, recordándonos que, a pesar del dolor, seguimos adelante con esperanza.</p>	<p>Mesas de participación de víctimas</p>	<p>50</p>	<p>9 de abril de 2025                  Día Nacional de la Memoria y la Solidaridad con las Víctimas del Conflicto Armado</p>	<p>instalamos un Mural de la Memoria, recordándonos que, a pesar del dolor, seguimos adelante con esperanza.</p>
---	--	---	-----------	--	--

Informe de Rendición de Cuentas de Paz - 2025  
 Programas de Desarrollo con Enfoque Territorial - PDET



Por medio del dialogo de La actividad del 9 de abril día de las victimas 2025	Auditorio del consejo municipal	Mesas de participación de víctimas	20	9 de abril de 2025	Desarrollo y avance de su plan de trabajo
---	---------------------------------	------------------------------------	----	--------------------	---

Se detallan a continuación las acciones de control social realizadas:

**Tabla 13. Acciones de promoción para el control social**

Actividad realizada	Lugar de realización	Tipo de participantes	Otros participantes	Número de personas que participaron	Cuando se realizó	Qué se logró
---------------------	----------------------	-----------------------	---------------------	-------------------------------------	-------------------	--------------

Informe de Rendición de Cuentas de Paz - 2025  
 Programas de Desarrollo con Enfoque Territorial - PDET



<p>Socialización del Proyecto de mejoramiento de vías terciarias para aumentar la conectividad rural y contribuir a una paz estable y duradera en zona rural del Municipio de Necoclí Antioquia</p>	<p>Recinto concejo municipal Necoclí Antioquia</p>	<p>La Mesa Comunitaria Territorial</p>	<p>N/A</p>	<p>20</p>	<p>31 de junio durante la vigencia 2025</p>	<p>Informar avances de las iniciativas PDET que corresponden al pilar 2 y la socialización de la aprobación del proyecto. Debe implementarse un programa de mejoramiento y mantenimiento de vías terciarias con participación comunitaria, que incluya uso de mano de obra no calificada local, mantenimiento periódico, apoyo instituc</p>
---	--	--	------------	-----------	---	---

Informe de Rendición de Cuentas de Paz - 2025  
 Programas de Desarrollo con Enfoque Territorial - PDET



						ional como gobernación de Antioquia e INVIAS y capacitación a las comunidades para asegurar la sostenibilidad de las vías.
--	--	--	--	--	--	--

En ejercicio del derecho a la participación ciudadana a través del control social y la veeduría la ciudadanía puede presentar denuncias ante los organismos de control competentes con las evidencias y soportes correspondientes, según el caso, así:

Denuncias por manejos irregulares de los bienes	La Contraloría General de la República privilegia la participación ciudadana en el control fiscal como una estrategia decisiva para el buen uso de los recursos públicos. Para más información, visite la siguiente página:
	<a href="https://www.contraloria.gov.co/es/web/guest/atencion-al-ciudadano/denuncias-y-otras-solicitudes-pqrd">https://www.contraloria.gov.co/es/web/guest/atencion-al-ciudadano/denuncias-y-otras-solicitudes-pqrd</a>
	Para denunciar hechos o conductas por un posible manejo irregular de los bienes o fondos públicos ante este ente de Control Fiscal, debe contactarse al PBX 518 7000 Ext. 21014 – 21015 en Bogotá o escribir al correo <a href="mailto:cgr@contraloria.gov.co">cgr@contraloria.gov.co</a>

Denuncias por actos irregulares de servidores públicos	La Procuraduría General de la Nación es la encargada de proteger el ordenamiento jurídico, vigilar la garantía de los derechos, el cumplimiento de los deberes y el desempeño íntegro de los servidores públicos que pueden terminar en sanciones disciplinarias.
	Si conoce de algún acto irregular de un servidor público, denúncielo en el siguiente enlace:
	<a href="https://sedeelectronica.procuraduria.gov.co/PQRDSF/denuncia-acuerdo-de-paz/?typeform=denuncia-acuerdo-de-paz">https://sedeelectronica.procuraduria.gov.co/PQRDSF/denuncia-acuerdo-de-paz/?typeform=denuncia-acuerdo-de-paz</a>
Denuncias por actos de corrupción	También puede escribir al siguiente correo electrónico: <a href="mailto:quejas@procuraduria.gov.co">quejas@procuraduria.gov.co</a> o llamar a la línea gratuita nacional: 01 8000 940 808
	La Fiscalía General de la Nación es el ente investigador de actos de corrupción que pueden resultar en una sentencia realizada por el juez relativo a conductas penales
	Si conoce de algún acto irregular denúncielo al Centro de contacto de la Fiscalía General de la Nación llamando a los números 5702000 opción 7 en Bogotá, 018000919748 o 122 para el resto del país.
	También puede hacerlo a través de la denuncia virtual en la página web de la Fiscalía General de la Nación:
	<a href="https://www.fiscalia.gov.co/colombia/servicios-de-informacion-al-ciudadano/donde-y-como-denunciar/">https://www.fiscalia.gov.co/colombia/servicios-de-informacion-al-ciudadano/donde-y-como-denunciar/</a> y de la Policía Nacional: <a href="https://www.policia.gov.co">https://www.policia.gov.co</a>

[1] Incluir organizaciones sociales y comunitarias, entre otras: juntas de acción comunal, veedurías, grupos motor, Mecanismos Especiales de Consulta -MEC, Consejeros Municipales de Juventud, Instancias creadas en el marco del Acuerdo de Paz- CSIVI, Género, IAMPE; autoridades étnicas

[2] Describa la actividad y el método o técnica utilizado para la participación: diagnósticos participativos, formulación de proyectos con la participación comunitaria, Espacios de diálogo para la rendición de cuentas, conversatorios, talleres, consultas, entre otras.

De otra parte, en el marco del Decreto 230 de 2021 que creó el Sistema Nacional de Rendición de Cuentas (SNRdC), las entidades pueden conformar nodos para realizar ejercicios de rendición de cuentas en respuesta a las necesidades ciudadanas e institucionales. (en el siguiente enlace puede consultar cómo se conforman estos nodos: [Nodos - Rendición de Cuentas - Función Pública \(funcionpublica.gov.co\)](http://funcionpublica.gov.co))

Para informar y dialogar con las ciudadanías frente a la implementación del acuerdo de paz, se acordó conformar un nodo para la rendición de cuentas (informe a continuación si su entidad participó o participa de algún nodo para la rendición de cuentas sobre implementación del acuerdo de paz):

Tabla 14. Nodos de rendición de cuentas creados para la construcción de paz

La Alcaldía creó un nodo del SNRdC	Objetivo del nodo	¿Qué entidades que lo conforman	¿Qué actividades desarrolló el nodo en 2025 según plan de trabajo?

No	No se desarrollaron acciones en la vigencia 2025, sin embargo se están realizando gestiones desde el Municipio de Necoclí para fortalecer el Pilar 4. Educación Rural con la creación de un nodo con la U Digital de Antioquia	Gestión punto de atención en parque principal y estrategias educación semi presencial y en línea para la población estudiantil zonas rurales	U Digital de Antioquia, Gobernación de Antioquia y Municipio de Necoclí
----	--	--	---

## 6. Lecciones Aprendidas en el Proceso de Implementación PDET y Retos

La participación activa de las comunidades en la planificación y seguimiento de los proyectos PDET fortalece la transparencia, reduce los conflictos y mejora los resultados. En 2025, los proyectos donde se realizó socialización previa con las comunidades conforme a la Resolución 361 de 2025 tuvieron mayor aceptación y menor número de quejas. La lección aprendida es que la consulta y socialización comunitaria no debe verse como un trámite administrativo sino como una inversión en el tiempo.

Como sugerencia desde la Gerencia PDET del Municipio de Necoclí se recomienda ampliar los espacios de consulta y socialización, ya que aunque en primera instancia la comunidad apoya los proyectos, en muchas ocasiones esta después cambia de opinión frente a los mismos, es por esta razón que se prevé conveniente adelantar, intervalos de mayor frecuencia, periodicidad en el tiempo y más reuniones sobre un mismo proyecto o tema a socializar.

La articulación entre la gerencia PDET del Municipio y las secretarías municipales es determinante para el éxito de la implementación. Durante 2025 se evidenció que cuando las dependencias de salud, educación, planeación e infraestructura trabajan de manera coordinada con el enlace PDET, la identificación y formulación de proyectos se acelera significativamente. Sin embargo, persisten dificultades cuando cada secretaría formula sus proyectos de forma aislada sin correlacionarlos.

### Principales Retos para la siguiente vigencia

#### Principales Retos para la siguiente vigencia

Articular de más activa las acciones con la nueva mesa comunitaria municipal PDET, creada en el marco de la resolución 1204 de 2025.

En la vigencia 2025 el Municipio de Necoclí como reto logro se movilizaron entre gestión y proyectos 44 iniciativas identificadas en el adjunto se identifican semáforo verde.

Para la vigencia 2026 y siguientes, el municipio de Necoclí identifica los siguientes retos principales en la implementación de los PDET: 1) Fortalecer la estructuración técnica y financiera de proyectos del Pilar 1 (ordenamiento social de la propiedad) en articulación con la ANT para avanzar en la formalización de predios rurales. 2) Incrementar la gestión ante fuentes departamentales, nacionales e internacionales para cofinanciar obras de infraestructura vial rural (Pilar 2) que superen la capacidad fiscal del municipio. 3) Ampliar la cobertura de los programas de asistencia técnica agropecuaria y acceso a mercados para productores rurales (Pilar 6), consolidando encadenamientos productivos con el sector empresarial.

regional. 4) Garantizar la sostenibilidad de los proyectos étnicos, asegurando la participación de las autoridades indígenas de El Volao y Caimán Nuevo en todas las etapas del ciclo de proyectos. 5) Avanzar en la conformación y operatividad del nodo municipal del Sistema Nacional de Rendición de Cuentas para garantizar la transparencia y el control social sobre la implementación del Acuerdo de Paz.

## 7. Diálogos con las comunidades, ciudadanías y grupos de valor

### Respuesta a consulta a las comunidades y organizaciones sociales

(Incluir en este párrafo informando que se responde a la ciudadanía sobre los temas de interés ciudadano presentados en la consulta realizada por la Alcaldía a la comunidad sobre la construcción de paz si es del caso)

A continuación, se informa a la ciudadanía sobre los temas de interés planteados en la consulta sobre los indicadores a cargo de la entidad para la construcción de paz adicionales a los presentados en los 8 Pilares de la Reforma Rural Integral:

*Tabla 15. Consolidado de observaciones y respuestas a la ciudadanía*

Consolidado de observaciones y respuestas a la ciudadanía	
Solicitud de tema recibida	Respuesta de la entidad
Que se de continuidad a los pdet en las proximas administraciones y que el foco principal de los proyectos de los proyectos de inversion publica esten enfocados en pilar 2 infraestructura puntualmente mejoramiento de vias y el pilar 5 inversiones en agua potable y saneamiento basico	se recibieron peticiones de la comunidad en los ocho corregimientos y por parte de delegados de la mesa comunitaria y se les respondió con los avances en cada pilar y el informe en donde se detalla las inversiones  y finalmente durante la vigencia 2025, en el mes de Julio se realizaron 10 encuentro de articulación MCM Mesas Comunitarias Municipales y -funcionarios del Municipio de Necoclí Antioquia

Fuente: consulta a la ciudadanía realizada en 2025

### Espacios de diálogo con las comunidades

Invitamos a las personas, organizaciones, grupos y sectores interesados a participar en la audiencia pública y demás espacios de diálogo que ALCALDIA DE NECOCLI tiene programado para rendir cuentas sobre los avances de la implementación de iniciativas PDET para dar cumplimiento a los ocho (8) Pilares de la Reforma Rural Integral del Acuerdo de Paz y que puede consultar en el **Menú participa** en la página web de la entidad en el siguiente enlace; (incluir enlace al menú participa a la sección de rendición de cuentas en la que debe estar programado el espacio de diálogo para la rendición de cuentas sobre cumplimiento del acuerdo de paz).

Incluir el calendario de eventos de diálogos con las comunidades



## Función Pública



### Datos de Contacto Institucional

Si tiene comentarios o dudas sobre este informe de rendición de cuentas al Acuerdo de Paz del Municipio NECOCLI, puede comunicarse con:

Nombre: GUSTAVO ADOLFO CASTILLA HERNANDEZ  
Correo: [planeacion@necocli-antioquia.gov.co](mailto:planeacion@necocli-antioquia.gov.co)  
Teléfono: 3146383155  
Horario de Atención:  
L-V 8 AM - 5PM

Nombre: AURIS MARGOT FABRA BERRIO  
Correo: [enlacepdet@necocli-antioquia.gov.co](mailto:enlacepdet@necocli-antioquia.gov.co)  
Teléfono: 3127041252  
Horario de Atención:  
L-V 8 AM - 5PM

Nombre: Adriana Paz  
Correo: [controlinterno@necocli-antioquia.gov.co](mailto:controlinterno@necocli-antioquia.gov.co)  
Teléfono: 3104292298  
Horario de Atención:  
L-V 8AM - 5 PM

Nombre: Nilson Manuel Moreno Blandón  
Correo: [personeria@personeria-necocli.gov.co](mailto:personeria@personeria-necocli.gov.co)

Informe de Rendición de Cuentas de Paz - 2025  
Programas de Desarrollo con Enfoque Territorial - PDET



Teléfono: 3105431998  
Horario de Atención:  
L-V 8AM - 5PM