

PLAN DE DESARROLLO

Somos: 
PROGRAMAS
DE DESARROLLO CON
ENFOQUE TERRITORIAL



NOCOLÍ

Ciudad *Turismo*



JORGE TOBÓN CASTRO
ALCALDE 2020 - 2023



GABINETE MUNICIPAL

ADMINISTRACIÓN CENTRAL

JORGE AUGUSTO TOBÓN CASTRO

Alcalde Municipal

JIMMY RIVAS PALACIOS

Secretario de Gobierno

HENRRY TORRES VERGARA

Secretario General y de Hacienda

ROSA HERNÁNDEZ ÁLVAREZ

Secretaria Salud

MAURICIO BERRÍO MENA

Secretario de desarrollo
agropecuario, económico y
gestión ambiental

VICTOR PALACIOS

Enlace de víctimas

ELIANA PEÑA CORREA

Inspectora de Policía

MARTHA TOBÓN CASTRO

Primera Gestora

EDINSON CARRILLO BARRIOS

Jefe de oficina asesora de
Planeación y TIC'S

PAOLA BENTANCUR ANGULO

Secretaria de Infraestructura

ELÍAS CARMONA RAMIREZ

Secretario de Educación e
Integración social

GREBIS BELTRAN PADILLA

Secretario Tránsito y Transporte

ADRIANA ISABELA PAZ BARÓ

Jefe de Control Interno

SUSAN VERÓNICA TORRES MEJÍA

Comisaria de Familia

HONORABLE

CONCEJO MUNICIPAL

JHON JAIRO CARDONA CEBALLOS

Presidente

PEDRO PAYARES NARVAEZ

Primer vicepresidente

RAFAEL HINSTROZA LARA

Segundo vicepresidente

JHON FREDDY MARIN ARICAPA

JHON JAIRO BRAVO

JAIRO MESTRA

VICTOR JULIO LOPEZ OVALLE

JHON ELVER BERRIO CORTEZ

GUILLERMO JOSE CARDONA MORENO

GERMAN CALLE RUIZ

JHON JAIRO GRANADOS MOSQUERA

DIOGENES MARTINEZ SOTEL

HENRY HERNÁNDEZ BRAVO

CONSEJO

TERRITORIAL DE PLANEACIÓN

CESAR MORENO ANDRADE	Sector Educativo.
RAMÓN MARTINEZ	Sector Salud.
MARCELA ARISTIZABAL VÁSQUEZ	Sector Ambiental.
HOMELIO MIRANDA	Sector Deporte y Recreación.
MIGUEL A. CAMACHO	Sector Cultura.
ESTEBAN FLORIDO SANCHEZ	Sector Vivienda.
MARCOS CORREA	Sector Comercio.
IVAN PEÑA	Comunidades indígenas.
DAVID MONROY	Asociación de Comerciantes.
DIEGO JIMENEZ	Representante de las J.A.C

EQUIPO

FORMULADOR PLAN DE DESARROLLO

EDINSON CARRILLO BARRIOS	Jefe de Oficina Asesora de Planeación
JHON FREDY PALACIO ALVAREZ	Director General
SERGIO GUTIÉRREZ PACHECO	Coordinador General
JURGEN ANDRÉS OLIVO HERRERA	Coordinador Técnico
RAFAEL GARCÍA CONDE	Apoyo Técnico

TABLA DE CONTENIDO

ACUERDO	10
PRESENTACION	12
PARTE GENERAL	12
Fundamentos	13
Descripción De La Estrategia Participativa	14
Visión	19
Enfoque del Plan de Desarrollo	20
Generalidades	21
Estructura	27
Metodología	28
Proyectos De Impacto Para La Ciudad Turismo	29
Articulación PDET	31
Objetivos De Desarrollo Sostenible	32
PARTE ESTRATEGICA	33
Línea Estratégica 1. Necoclí Compromiso Social	34
Componente. Necoclí Saludable	35
Cobertura en salud	40
Salud pública	41
Componente. Educación Para la Ciudad Turismo	43
Cobertura educativa	47
Calidad educativa	48
Componente. Inclusión Social Y Reconciliación	51
Niños, niñas y adolescentes	55
Juventud	57

Atención al adulto Mayor	58
Discapacidad y movilidad reducida	59
Atención a las comunidades étnicas.	60
Atención Integral a Víctimas	61
Enfoque de género	63
Componente. Deporte y Recreación	65
Iniciación e infraestructura deportiva	69
Participación, actividad física, recreación y deporte	70
Componente. Cultura Para La Ciudad Turismo	71
Necoclí cultural	75
Componente. Vivienda, Ciudad y Turismo	78
Vivienda digna	82
Agua potable y saneamiento Básico para el desarrollo	83
Línea Estratégica 2. Necoclí Turismo y Desarrollo Económico	85
Componente. Productividad agropecuaria, Turismo y Desarrollo Económico	91
Turismo y economía naranja	93
Desarrollo agropecuario, Innovación y emprendimiento	95
Componente. Infraestructura Social Para la Equidad	97
Equipamiento urbano y rural	101
Vías y transporte	103
Línea Estratégica 3. Necoclí Fortalecimiento Institucional y Gobernanza	105
Componente. Fortalecimiento Institucional	106
Gobernanza y gestión administrativa	110
Componente. Desarrollo Comunitario	112
Participación ciudadana	116
Componente. Justicia y Seguridad	117



Justicia y Seguridad Para La Ciudad Turismo	121
Línea Estratégica 4. Necoclí Ambiental y Sostenible	122
Componente. Necoclí Biosostenible	123
Ambiente y cambio climático	129
Prevención y atención de desastres	131
Ordenamiento territorial	132
PARTE FINANCIERA	133
Plan Financiero	134
PARTE SEGUIMIENTO Y EVALUACION	181
DISPOSICIONES GENERALES Y ANEXOS	186



ACUERDO

Acuerdo N° 009 (10 de Junio de 2020)

POR MEDIO DEL CUAL SE ADOPTA EL PLAN DE DESARROLLO DEL MUNICIPIO DE NECOCLÍ ANTIOQUIA, PARA EL PERÍODO 2020- 2023 “NECOCLÍ CIUDAD TURISMO”.

El Concejo Municipal de Necoclí, Antioquia, en ejercicio de sus facultades constitucionales y legales, en especial, las que le confieren el numeral 2° del artículo 313 de la Constitución Política, el artículo 74 de la Ley 136 de 1994, los artículos 37, 38, 39 y 40 de la Ley 152 de 1994, y observando la concordancia con lo expuesto en el programa de gobierno **POR EL NECOCLÍ QUE SOÑAMOS**

Acuerda:

Artículo 1°. Adopción. Adóptese el Plan de Desarrollo 2020 – 2023 “Necoclí Ciudad Turismo”. El Plan está estructurado en 5 partes: Parte 1 – Fundamentos–, Parte 2 –Ejes Estratégicos, Componentes, y Programas–, Parte 3 –Inversiones y Financiación– Parte 4 -Seguimiento y Evaluación -, Parte 5 Disposiciones Generales.

PRESENTACIÓN

El Plan de Desarrollo “Necoclí Ciudad Turismo” parte de la proyección de lineamientos y estrategias esbozadas en el plan de gobierno “Por El Necoclí Que Soñamos” enfocadas en la promoción del desarrollo por medio de la productividad agrícola, las mejoras en infraestructura y especialmente desde el sector turismo. Esto en busca de que la comunidad ayude a potenciar las fortalezas y a superar las debilidades del municipio, construyendo conjuntamente alternativas de solución a las problemáticas y generando oportunidades.

El plan de desarrollo se presenta como el accionar social, cultural, económico, administrativo y político de los cuales depende una comunidad para que se haga efectivo lo expresado en la carta magna: “El artículo 1 establece el tipo de Estado que es Colombia. De manera textual el artículo reza:

“Colombia es un Estado social de derecho, organizado en forma de república unitaria, descentralizada, con autonomía de sus entidades territoriales, democrática, participativa y pluralista, fundada en el respeto de la dignidad humana, en el trabajo y la solidaridad de las personas que la integran y en la prevalencia del interés general”.

Y cumpliendo los lineamientos legales e institucionales se busca dar cumplimiento a esta declaración.

Este documento muestra de manera real la proyección de los recursos existentes para alcanzar objetivos. Se realiza la incorporación de instrumentos de medición, y la formulación de metas e indicadores de producto, en lugar de solamente enunciar los elementos técnicos del diagnóstico y las líneas generales. Así se facilita a los funcionarios hacer evaluación y seguimiento a la gestión pública para así rendir cuentas a órganos de control y a los ciudadanos que son el epicentro de toda comunidad.

En este orden de ideas, este documento contempla una visión clara y enuncia las estrategias que permitirán direccionar el desarrollo del Municipio de Necoclí para los próximos cuatro años, contemplados en cuatro Ejes Estratégicos:

- Eje Estratégico 1: Necoclí un compromiso social
- Eje Estratégico 2: Necoclí, Turismo y Desarrollo Económico
- Eje Estratégico 3: Fortalecimiento Institucional y Gobernanza
- Eje Estratégico 4: Necoclí, Ambiental y Sostenible

JORGE AUGUSTO TOBÓN CASTRO

Alcalde Municipal Necoclí



PARTE GENERAL

FUNDAMENTOS

Valores

Necoclí se direcciona hacia el fortalecimiento de la calidad de vida de sus habitantes y a la consolidación de un territorio turístico y productivo. Apostándole al mejoramiento de los servicios públicos para satisfacer las necesidades más urgentes de la población y mejorar las condiciones de vida individuales y colectivas. Esto permitirá atraer inversión regional, nacional y extranjera para poder fortalecer el sector turístico.

Para lograr esto, las acciones estarán fundamentadas en valores como la eficiencia, que llevarán a los funcionarios a gestionar desde sus distintas dependencias la responsabilidad que se les ha otorgado para direccionar el desarrollo del municipio.

El sentido de pertenencia de sus habitantes para apropiarse del territorio y poder generar un ambiente de armonía entre sus moradores y así reflejarlo en los visitantes que sientan el territorio cada vez más cálido y cercano.

La honestidad asegurará que las medidas adoptadas por los servidores estén encaminadas al mejoramiento colectivo y a la transparencia en cada uno de los procesos y estrategias adelantadas en cada una de las dependencias.

Principios De La Ciudad Turismo

Nuestros Principios de Gobierno que nos ayudarán a construirán en conjunto la visión de Necoclí Ciudad Turismo en el periodo 2020- 2023 se enmarcarán en los siguientes principios:

- La vida como derecho absoluto e inalienable
- Eficiencia para el fortalecimiento de los procesos administrativos
- Educación para una sociedad más equitativa
- Ecuanimidad como relación entre gobernantes y sociedad
- Transparencia en el ejercicio de la función pública
- Humildad en la atención a la ciudadanía
- Legalidad en el cuidado de los recursos públicos
- Innovación para la adaptación al cambio
- Respeto por las ideas y las creencias del semejante

DESCRIPCIÓN DE LA ESTRATEGIA PARTICIPATIVA

La estructura metodológica de la estrategia constructiva y participativa (talleres participativos) para construir el proceso de formulación del plan de desarrollo “Necoclí, Ciudad Turismo” elaborada y aprobada por la secretaría de planeación del municipio 2020 – 2023; teniendo en cuenta el componente técnico, social y participativo que propone el Departamento Nacional de Planeación y la normatividad correspondiente para la elaboración de este documento.

Objetivo:

Implementar la estrategia participativa que permita a la comunidad del municipio de Necoclí identificar las necesidades más sentidas de y plantear alternativas de solución que aporten en la construcción del Plan de desarrollo Necoclí Ciudad Turismo.

Construcción de la estructura metodológica de la estrategia participativa

En el marco de la construcción del plan de desarrollo municipal “Necoclí ciudad turismo”, se tiene en cuenta el paso 4 de la unidad de diagnóstico, donde el DNP, propone abordar el ejercicio participativo con la comunidad, haciendo énfasis en que es preciso incorporar los puntos de vista de la comunidad, tanto para validar el análisis de los problemas identificados por el equipo territorial responsable de la formulación, como para desarrollar un ejercicio de construcción colectiva frente a la definición del futuro deseado.

Por lo anterior, se propusieron acciones de motivación e inclusión de las personas, teniendo como punto de referencia, la estrategia de participación y construcción comunitaria en “talleres participativos” realizados durante el proceso de acompañamiento cuyo producto es la identificación de necesidades y posibles soluciones para las problemáticas que afronta cada comunidad.

Fase 1. Nombre y enfoque de la estrategia participativa: teniendo en cuenta el nombre del Plan de Desarrollo municipal 2020 – 2023 Necoclí Ciudad Turismo; se procede a establecer la estrategia participativa como un taller participativo “Construyendo Ciudad” teniendo en cuenta que la finalidad de la estrategia es integrar a la comunidad y a su vez promover la participación inclusiva, en los procesos de gestión y construcción del plan de desarrollo. En este mismo orden, la

metodología participativa se diseñó teniendo en cuenta: Los sectores, población objeto y grupos de interés.



Fase 2. Estructura y logística de los talleres interactivos: la estructura de la organización logística y los elementos necesarios para la ejecución de los talleres participativos de la siguiente manera:

Los talleres se desarrollaron en un espacio de los corregimientos donde se acogieran las características del contexto que hay en cada comunidad adecuando (placas polideportivas, casetas comunales, y sitios representativos que ayudaron a la comodidad de los participantes)

- En el desarrollo de los talleres se varió la dinámica por la diversidad en los núcleos corregimentales
- Se adaptó un pc, video beam y pantalla de acuerdo con las características, necesidades y potencialidades en contexto. Así mismo el sonido de ambientación, el punto de toma de asistencia, las personas encargadas de tomar listados de asistencia.

Fase 3. Procesos de convocatoria y campañas publicitarias

Para la puesta en marcha de los talleres interactivos, se organizó el proceso de convocatoria, mediante la elaboración de cartas de invitación, material audio visual, (vallas publicitarias, carteleras, jingles radiales, videos y perifoneo) de igual modo, se realizó contacto directo o telefónico con líderes y/o representantes de organizaciones, grupos poblacionales o sectores.

Fase 4. Estructura metodológica y desarrollo de los talleres

Sé tomó el registro de los asistentes al taller, se le dio la bienvenida y se ubicó en unidad por comunidad agrupada en los asientos.

3. Contexto específico del evento y explicación de la estrategia participativa.

En esta fase se explicó a los participantes que es un Plan de Desarrollo, porque es importante para la organización y formulación, en que consiste la estrategia participativa, esto permite contextualizar a los participantes sobre el taller. De igual modo, se hace mención de los procesos de gestión y/o construcción del plan de desarrollo. En este momento, se aclara que ya existen algunas necesidades identificadas que han sido manifestadas por la comunidad durante el proceso de campaña del actual alcalde para la construcción del plan de gobierno y que se abre un espacio de reflexión e interacción, acercamiento, buscando dar respuesta a sus peticiones y al tiempo puedan exponer las necesidades urgentes de sus veredas y corregimientos.

4. Desarrollo del taller.

4.1 División grupal,

Se conformaron en grupos teniendo en cuenta el número de asistentes por vereda o grupo de interés.

4.2 explicación y desarrollo del ejercicio:

El facilitador explicó a los grupos la necesidad de escoger un relator, para que diligencie el formato que contiene 3 preguntas. A su vez, se entregó los materiales que usaron (lapiceros, marcadores, un formato de papel bond y/o colores) se les informó a los participantes, que en el formato se debían responder tres preguntas orientadoras; las necesidades de su comunidad, las alternativas de solución y como veían a "Necoclí Ciudad turismo" y cómo aporta su comunidad para que sea una realidad, luego escogieron un relator para que describieran claramente las ideas y expresen por medio de dibujos sus ideas, los participantes debieron socializar el resultado construido.

4.3 Entrega de refrigerios.

Se le entregaron a cada participante un refrigerio y se procedió a dar las gracias por su participación en la estrategia.

Fase 5. Recolección, análisis y documentación de la información

De acuerdo con los formatos utilizados en los talleres, se realizó la organización de estos de acuerdo con los distintos enfoques tanto territoriales, como poblacionales



y sectoriales. Se procedió a tabular y redactar la información, teniendo en cuenta las necesidades prioritarias de la comunidad y posteriormente se plasmaron en el documento del plan de desarrollo municipal.



Analizando la información recolectada en los talleres de participación se establecieron las principales necesidades por corregimiento:

CORREGIMIENTOS	PRINCIPALES NECESIDADES	PARTICIPANTES
PUEBLO NUEVO	1. Falta de acueducto 2. Vías en mal estado 3. Colegio en mal estado	126
LAS CHANGAS	1. Vías en mal estado 2. Escuela en mal estado 3. Falta de mejoramiento de vivienda	194
MELLO VILLA VICENCIO	1. Vías en mal estado 2. Falta de agua potable 3. Falta de proyectos productivos	110
EL TOTUMO	1. Viviendas en mal estados 2. Falta de UNISAFAs 3. Falta de legalización de predio	42
CARIBIA	1. Falta de agua potable 2. Vías en mal estado 3. Falta de legalización de predios	42
ZAPATA	1. Falta de agua potable 2. vías en mal estado 3. Falta de UNISAFAs	85
MULATOS	1. Falta de agua potable 2. Falta de proyectos productivos 3. Falta de mejoramiento de vivienda	156
NECOCLI CASCO URBANO, Y VEREDAS ALEDAÑAS	1. Vías en mal estado 2. Falta de agua potable 3. Falta mejoramiento de vivienda	269
TULAPAS	1. Falta de agua potable 2. Vías en mal estado 3. Falta de escenarios deportivos	108
		TOTAL: 1.132

VISIÓN

En 2030 Necoclí será el epicentro turístico de Antioquia; Un municipio con la capacidad en infraestructura suficiente para atender el turismo regional y nacional con oferta en ecoturismo y el turismo de sol y playa. Logrando articular el campesino con la industria mediante proyectos productivos sostenibles. será una ciudad con una cobertura total en servicios públicos y con agua apta para el consumo humano, pero además será un territorio que logre articular el campesino y la industria desde proyectos productivos amigables con el medio ambiente.

En 2030 Necoclí se destacará por su oferta educativa, logrando que sea óptima desde la primera infancia hasta los estudios superiores para así lograr ciudadanos competitivos en el ambiente laboral y que puedan abanderar los proyectos que se lleven a cabo en la región. siendo la sede de industrias nacionales e internacionales y pionera en el desarrollo por su conectividad por mar, tierra y aire y adicional a eso, será una ciudad que articule a los distintos grupos poblacionales como grupos étnicos, adultos mayores, niños, niñas y adolescentes.

ENFOQUE DEL PLAN DE DESARROLLO

ENFOQUE POBLACIONAL Y DIFERENCIAL.

El enfoque poblacional y diferencial al que apuntamos, es una estrategia para identificar las necesidades propuestas y problemáticas, desde los grupos en los cuales los ciudadanos participan por motivo de su sexo, edad, raza, orientación sexual, situación social, y demás. Desde esta posición se pretende puntualizar las problemáticas transversales que aquejan a toda la población de referencia como primera infancia, jóvenes, mujeres, víctimas del conflicto armado, migrantes, adultos mayores, población en situación de discapacidad, LGTBIQ, afrocolombianos, etnias indígenas, y demás.

ENFOQUE ORIENTADO A RESULTADOS

El Plan de Desarrollo Necoclí Ciudad Turismo, consolida una estrategia sólida de implementación del enfoque orientado a resultados y establece como reto: Definir los resultados esperados en cuanto al cambio social o institucional y a servicios prestados; promocionar una cultura de instrumentos de gestión orientados a la eficiencia, eficacia y efectividad de la acción institucional; establecer sistemas de información orientados a la toma de decisiones que posibiliten el monitoreo y evaluación de la acción pública y la información a la ciudadanía y por último ejecutar una estrategia de mejoramiento permanente de la calidad de los servicios prestados a los ciudadanos.

GENERALIDADES

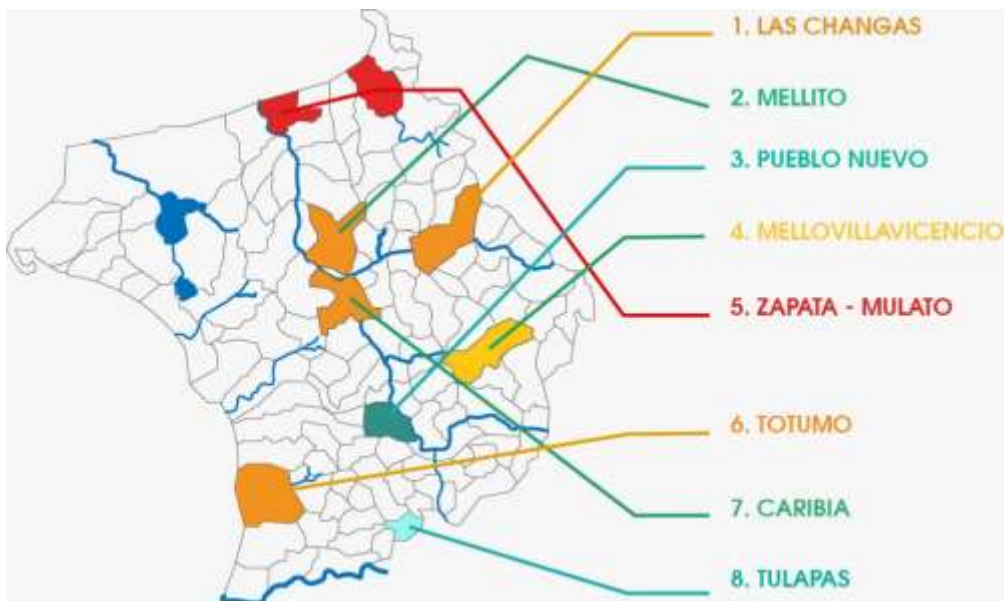
Localización espacial

El Municipio de Necoclí está ubicado en el noroccidente de Colombia, Departamento de Antioquia y costado oriental del Golfo de Urabá. Se sitúa en la costa del Mar Caribe a los 8°, 25 minutos y 11 segundos de latitud norte y a los 76°, 45 minutos y 58 segundos de longitud oeste del Meridiano de Greenwich. Se sitúa a 402 kilómetros de Medellín y a 8 metros sobre el nivel del mar, abarcando una extensión de 1.361 kilómetros cuadrados. Su temperatura promedio es de 28 grados centígrados.

Necoclí limita al occidente con la costa sobre el Golfo de Urabá, al norte linda también con el Mar Caribe, zona externa al golfo, y con los municipios de San Juan de Urabá y Arboletes. Al sur, limita con Turbo y al oriente con Arboletes. En el territorio Necocliseño hay predominio de planicies y pequeñas ondulaciones, con numerosos cerros que no sobrepasan los 200 metros de altura sobre el nivel del mar y que corresponden a las estribaciones de la Serranía de Abibe. La principal arteria fluvial del Municipio de Necoclí es el Río Mulatos.

El paisaje de Necoclí cuenta con una gran influencia del Mar Caribe, al contar con 95 kilómetros de litoral costero dentro y fuera del Golfo de Urabá y en el que se centra su atractivo turístico, complementado por el referente histórico y arqueológico, la Ensenada de Rionegro, las ciénagas La Marimonda y El Salado, los volcanes de Iodos, sus, artesanías, entre otros. Al municipio de Necoclí se accede esencialmente por vía terrestre. Desde Medellín y el eje bananero el ingreso se efectúa por la Carretera al Mar, sea en vehículos particulares o gracias al transporte público que fluye constantemente. La vía alterna es la Troncal de Occidente –hacia Montería y las Costa Atlántica. A los atractivos turísticos de Necoclí se accede vía terrestre y marítima. Entretanto, el acuático es la única alternativa de transporte, en caso de que se desee hacer conexión entre Necoclí y la Ensenada de Rionegro o el Urabá Chocoano. En cuanto al transporte aéreo, operan aerolíneas regionales y nacionales. Desde Medellín se arriba directamente al aeropuerto de Carepa (Antonio Roldan Betancur), con las opciones también, de los aeropuertos de Necoclí y Turbo (actualmente cerrados). La actividad económica del Municipio de Necoclí se sustenta en la Agricultura (maíz, plátano, yuca y proyectada a otros cultivos como el cacao, el caucho y el aprovechamiento forestal) la ganadería, la pesca y el turismo.

División territorial



Teniendo en cuenta la figura anterior. Necoclí posee 122 veredas repartidas así:

Corregimientos y sus Veredas:

CORREGIMIENTOS	VEREDAS
Cabecera	Bobal La Playa, Botijuela, Buenos Aires, Carlo Arriba, Carlos Carretera, Cañaflechal, El Caballo, El Lejano, El Moncholo, La Escoba, Lechugal, Marimonda Vía Cerro, Marimonda Vía Mulatos, Necoclí, Nuevo Oriente, Pecho Cande Arizal, Río Necoclí, Vale Adentro, Vale Pavas.
Aledañas	Almacigo arriba, Almacigo abajo, El Hoyito
1. Caribia	Mulatíco Caribia, Chejal, Piedrecita, Limoncito, Santa Rosa de Mulatos y Corcobao Abajo.

2. Las Changas	Ciénaga mulatico, Mulatico la fe, Vena de Palma, Santa Rosa de Palmares, La Magdalena, La Salada, Mulatico la Unión, Mulatico Palestino, El Volao (Comunidad Indígena), El Cativo, Mulatico Piedrecita, El Sucio Arriba, Laureles, Palmares Cenizosa, Pitamorrial arriba, Pitamorrial Abajo, Caracolí (Comunidad Indígena) y Nueva Vida.
3. Mellito	San Joaquín, Alto Rosario, Garitón, Mellito Alto, Aguas vivas, Guacamaya Arriba y Guacamaya Abajo
4. Mello Villavicencio	San Isidro, Villa Nueva, Nueva Esperanza, Vara Santa Campesina, Palmeras, Reparó, Gorgojito, Ecuador, Boca las Palmitas (Resguardo Indígena) y Vara Santa (Comunidad Indígena).
5. Mulatos	Cedro, La Merced, Calle Larga, La yaya, Bejuco y La Gran Colombia.
6. Pueblo nuevo	Tulapita, Cenizosa, Barro arriba, Comején, Sevilla, Bobal Carito, Alto Carito, Santa Fe del Tun Tun arriba, Santa Fe del Tun Tun abajo, Algodón abajo, Algodón arriba, Semana Santa, La Pitica, Brisas del Río, Villa Sonia, Bella vista, La Culebriada, Tulapa, La Corozza, Cielo Azul, Loma de Piedara, La Comarca, Yoki Machena, Oyeto, Miramar, El Volcán, Semana Santa Arriba, Santa Fe la Islita, Islita Central y El Venao.
7. Totumo	La Ceibita, Aguas Claras, El tigre, Nueva Luz, Yoki Cenizosa, La caña, Caimán Nuevo (Resguardo Indígena), Casa Blanca, Nueva Pampa, El Indio Tulapa y La Joba.
8. Zapata	Iguana porvenir, Los Naranjos, Iguana vijao, Carreto, Zapatica, Iguana central, Indio vijao y Boca de iguana.

Población

En la composición demográfica el municipio cuenta con una población de 65.537 Habitantes. De la población total el 47,24%, es decir 30.959, corresponden a niños y niñas en edades de 0-19 años, caracterizándose como población supremamente joven y vulnerable.



La población de 0 a 24 es de 36.255 habitantes o sea un 55,32% de nuestros habitantes es joven la cual esta balanceada un 50,3% mujeres y 49,7% hombres aproximadamente. La población económicamente activa (PEA) en el rango de 15-60 es de 33.120 habitantes o sea un 57% de los cuales solo 5.287 aparecen en el régimen contributivo lo que nos indica una alta tasa de desempleo alrededor del 80%.

Población desagregada por sexo

DANE - Censo Nacional de Población y Vivienda - 2018
Unidad de medida: Personas



La población indígena alcanza 1.288 miembros o sea un 2.2% de la población, la cual en relación al periodo anterior se reduce en 412 indígenas. Su composición se caracteriza por tener un 49.2% de negros, mulatos y afrocolombianos que generalmente se dedican a la pesca artesanal y labores del campo.

Si analizamos el grupo de edad de 0 a 24 años, nos da como resultado una población de 37.834 personas, lo que nos permite concluir que la población infantil y joven del municipio de Necoclí equivale al 57.73% de la población total.

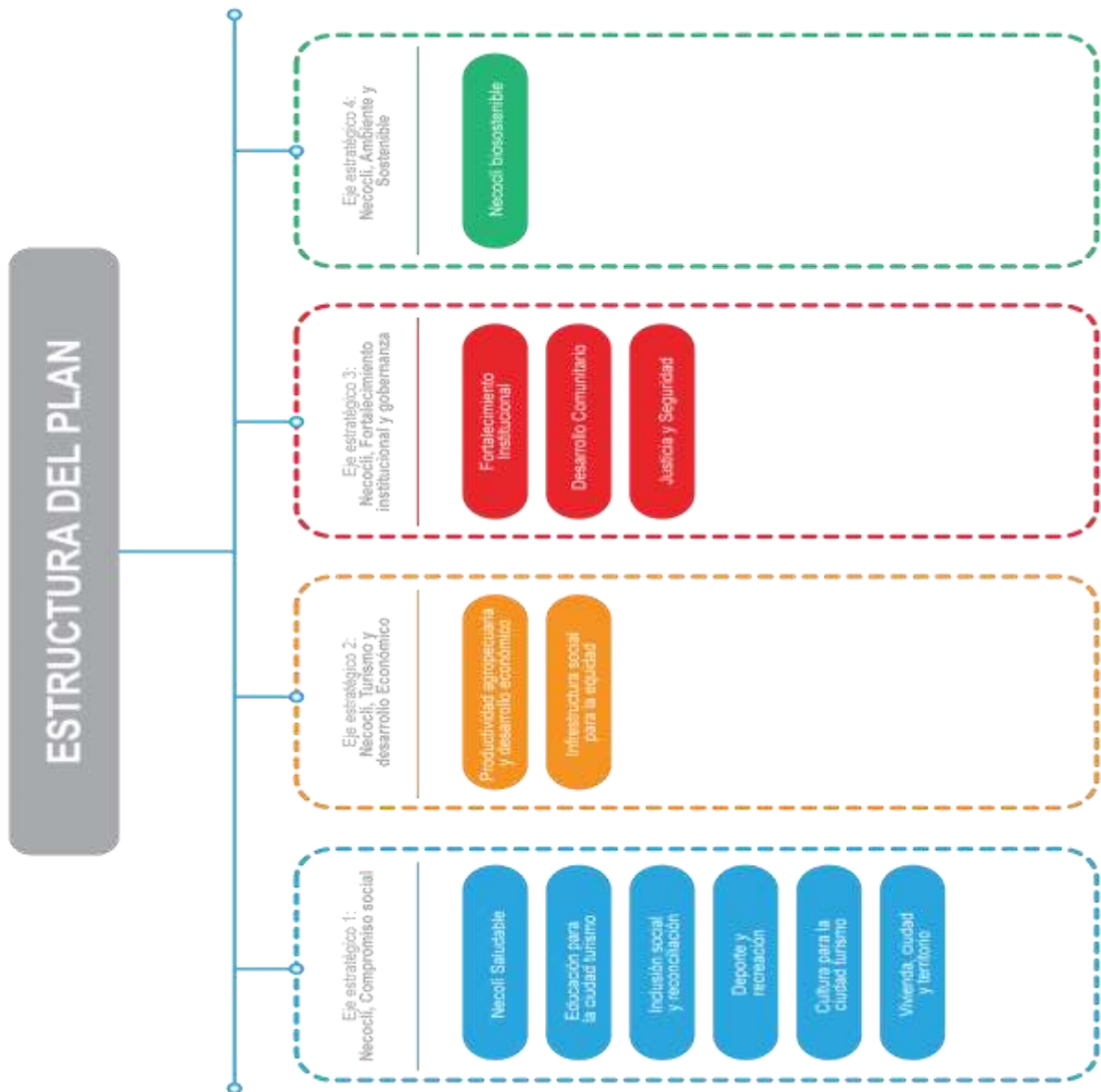
El índice de masculinidad general es del 102%, es decir que por cada 100 hombres del municipio de Necoclí existen 98 mujeres, es de resaltar que la población masculina de la zona rural es mayor (52.2%) con respecto a la femenina rural (47.8%), mientras que en la zona urbana es la población femenina aporta el mayor porcentaje (53.1%).

La población de este municipio es bastante joven, la edad mediana en el año 2011 fue de 21 años, su población económicamente activa (PEA 15-64), representa el 60,58% (34.972), presentando una razón de dependencia de 60. W

Esto quiere decir que por cada 100 personas en edad productiva hay 40 en edad de dependencia.

Necoclí es un municipio donde la mayoría de sus habitantes tienen un porcentaje muy alto de Necesidades Básicas Insatisfechas, razón de esto el DANE arroja que el 77.80% de los habitantes del municipio de Necoclí se encuentran en los niveles de pobreza 1 y 2, siendo esta cifra superior en la zona rural con un 87,23%, evidenciando el poco desarrollo socioeconómico en el cual se encuentra la población necocliseña y cabe resaltar el gran porcentaje de población víctima dentro del territorio.

ESTRUCTURA



METODOLOGÍA

1. Definición de las líneas estratégicas: En esta primera fase del proceso se establece la estructura del plan de desarrollo, se realiza la escogencia del título que determina el direccionamiento del plan y se hace la articulación con el Programa de Gobierno.
2. Diagnóstico: En esta fase se realiza un análisis minucioso del municipio en cuanto a sus distintas dependencias y se realizan los talleres participativos “Así me sueño Necoclí” donde se cuenta con la participación de las comunidades en el territorio urbano y rural para aportar a la construcción del plan desde su visión como habitantes. Además, se revisan indicadores y cifras para determinar en qué condiciones se encuentran los medidores del municipio.
3. Plan estratégico: Se establecen programas y metas para cada dependencia y se determina la ruta para llevar a cabo tales metas
4. Plan de inversiones: En esta última fase, se distribuyen los recursos financieros del municipio de manera equivalente para poder llevar a cabo las metas propuestas y alcanzar los indicadores deseados.

PROYECTOS DE IMPACTO PARA LA CIUDAD TURISMO

1 Agua Potable y Saneamiento básico para la Ciudad Turismo.

Servicio de agua como un bien preciado de calidad y permanente sumado a un alcantarillado con la capacidad hidráulica suficiente para satisfacer las necesidades del municipio de Necoclí, tanto para sus habitantes como para los turistas y empresas que se asienten en el territorio.

2 Plan de sostenibilidad ambiental para la ciudad Turismo.

Lograr la articulación de procesos productivos, urbanismo y conservación del medio ambiente mediante la arborización y la protección de la fauna y flora para lograr un entorno saludable y que contribuya a minimizar el impacto del cambio climático

3 Desarrollo agropecuario para la ciudad Turismo.

Un sector agronómico fortalecido para poder mejorar el nivel de bienestar de los campesinos y el sector productivo rural. Logrando una producción que satisfaga el mercado local y regional y con miras a la exportación de productos con estándares internacionales de calidad.

Nueva unidad deportiva y recreativa para la ciudad Turismo.

4

Un espacio para el disfrute de todos los grupos de edad de nuestro municipio. Un sitio para el encuentro social y el divertimento mediante actividades recreativas y deportivas que potencien las habilidades de nuestros niños, niñas, jóvenes y adolescentes en escenarios competitivos a nivel nacional y también como un espacio para el mejoramiento de la salud física y emocional de toda nuestra población.

Red moderna de salud para la ciudad Turismo.

5 Instalaciones hospitalarias y de salud pública que nos permitan atender las necesidades más urgentes del municipio como la Unidad materno infantil y el mejoramiento de la red de urgencias del municipio para así mejorar la atención en salud para propios y visitantes.

Terminal aérea para la ciudad Turismo.

6 Acceso por aire para completar la conectividad del municipio dado que actualmente contamos con acceso terrestre y marítimo para con esto garantizar una vía más expedita a las necesidades de viajes de turismo, salud y de negocios como también el transporte de carga.

Gobernanza con sentido social para la Ciudad Turismo.

7 Acciones gubernamentales encaminadas a mejorar el bienestar de la población y no al detrimento patrimonial por actos de corrupción.

ARTICULACION PDET

El municipio de Necoclí del Departamento de Antioquia, fue focalizado por el Decreto Ley 893 de 2017 para que se desarrollen los Programas de Desarrollo con Enfoque Territorial -PDET como un instrumento de planificación y gestión para implementar de manera prioritaria la transformación estructural del campo y el ámbito rural, y un relacionamiento equitativo entre el campo y la urbanidad, asegurando el bienestar y el buen vivir, la protección de la riqueza pluriétnica y multicultural, el desarrollo de la economía campesina y familiar, las formas propias de producción, el desarrollo y la integración de las regiones, y el reconocimiento y la promoción a las organizaciones de mujeres rurales, y hacer del campo colombiano un escenario de reconciliación durante los próximos 10 años

El plan de desarrollo del municipio de Necoclí (Antioquia), apoyará la implementación de los PDET y atenderá la demanda de las comunidades rurales través de la priorización de iniciativas PDET en su plan estratégico de manera transversal. El plan de desarrollo del municipio de Necoclí (Antioquia), avanzará en el PDET en las siguientes líneas estratégicas: educación, salud, reactivación económica, vivienda, saneamiento básico y específicamente cumplirá con 29 iniciativas del PM y el PATR. Se propone incluir en el plan estratégico o en el acuerdo, según decisión de la entidad territorial, el siguiente texto para articular la Hoja de Ruta en el Plan de Desarrollo Territorial:

Para avanzar más eficientemente en la implementación del PDET, El plan de desarrollo del municipio de Necoclí y los programas o subprogramas que apunten a la implementación del PDET se articularán con la metodología de la Hoja de Ruta Única como el conjunto de procedimientos técnicos que permitirán identificar, formular, ejecutar y monitorear los esfuerzos para apoyar la implementación de los PDET en el municipio de Necoclí Departamento de Antioquia. De acuerdo con lo previsto en el artículo 339 de la Constitución Política de Colombia, los artículos 32 y 45 de la ley 152 de 1994 y el artículo 281 de la Ley 1955 de 2019, la Hoja de Ruta Única será la herramienta que permitirá articular el plan de desarrollo del municipio de Necoclí Departamento de Antioquia, con las políticas y estrategias del Gobierno Nacional para avanzar en la implementación del PDET, de modo que se prioricen las iniciativas de la Hoja de Ruta a través de las fuentes de financiación y las estrategias que apoyan el PDET.

OBJETIVOS DE DESARROLLO SOSTENIBLE

Este plan adopta en la formulación y ejecución de sus componentes y programas, los 17 objetivos establecidos en la agenda para el desarrollo sostenible, armonizando elementos básicos como lo son: el crecimiento económico inclusión social y la protección del medio ambiente con la finalidad de promover la prosperidad social y garantizar un futuro sostenible y resiliente en las comunidades; que satisfaga las necesidades presentes sin comprometer la capacidad de las futuras generaciones.

En los diferentes componentes se establecerán los objetivos que van acorde a cada sector.





PARTE ESTRATÉGICA

NECOCLÍ UN COMPROMISO SOCIAL

EJE ESTRATÉGICO 1

DESCRIPCIÓN

Nuestro deber constitucional, legal y supranacional, está orientado a generar desarrollo para el Municipio de forma equitativa, teniendo en cuenta la población víctima del conflicto armado, con reducción de los niveles de pobreza, erradicando el hambre, con habitantes educados, y con proyectos de inclusión social y reconciliación. Un espacio territorial con escenarios que faciliten el acceso a la salud y a los servicios de primera necesidad con el agua como líquido vital del cual depende en gran mayoría el desarrollo de la sociedad. Una ciudad con espacios de deporte y recreación, amigable con el adulto mayor y generando estrategias con niños, niñas, jóvenes y adolescentes.

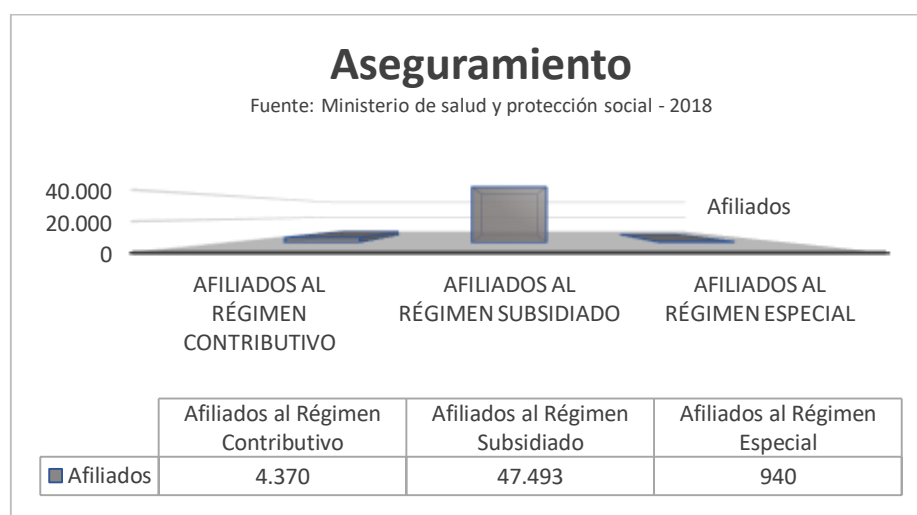
En este territorio, donde convergen diversas culturas, es necesario también trabajar con un enfoque diferencial y así poder articular a los distintos grupos étnicos que tiene el municipio.

Necoclí Saludable

DIAGNÓSTICO

La red hospitalaria está conformada por un hospital de baja complejidad, 4 centros de salud, 4 puestos de salud, y 2 IPS. Esta red hospitalaria es insuficiente para brindar una atención adecuada en la zona urbana y rural, debido a la poca infraestructura y dotación hospitalaria.

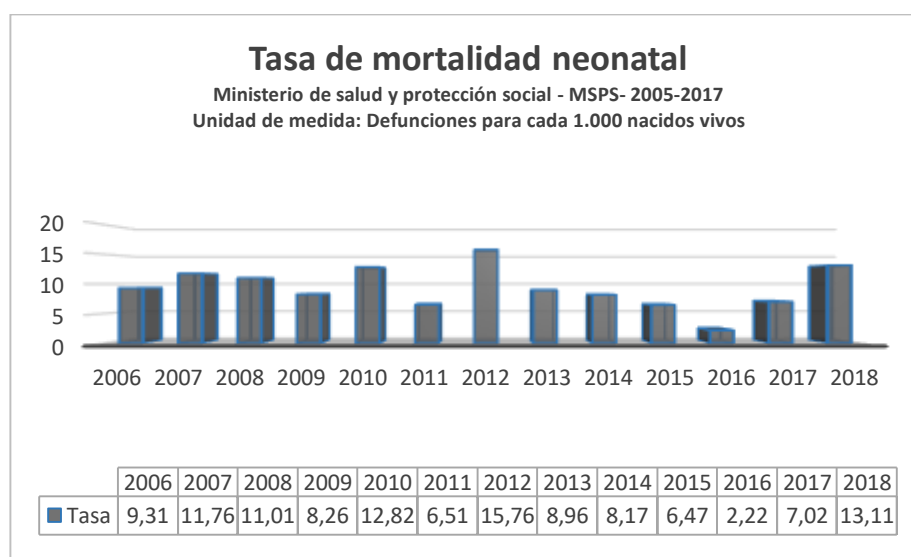
En cuanto a la cobertura al sistema general de seguridad social en salud, en el año 2018 el Municipio de Necoclí presentó una afiliación a los diferentes regímenes en salud de las siguientes formas: régimen subsidiado con 47.493 personas, régimen contributivo con 4.370 personas afiliadas, régimen especial (Magisterio) 940 personas afiliadas.

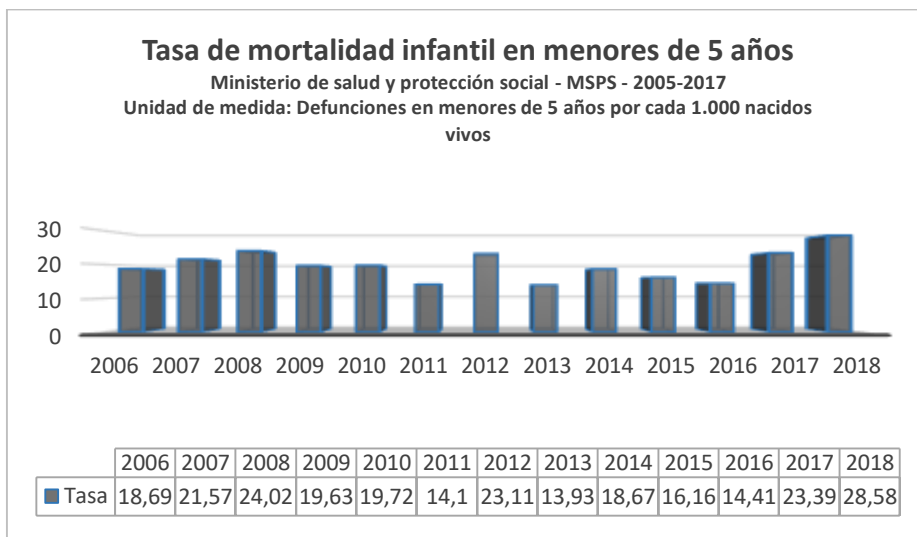


Actualmente el municipio cuenta con una tasa de 16,4 % Tasa de mortalidad infantil en menores de 1 año (x cada 1.000 nacidos vivos) y una Cobertura

vacunación pentavalente en menores de 1 año del 87,3%, el municipio encaminado a la disminución de la mortalidad infantil, debido a que se encuentra por encima del índice departamental (9,1%) por medio de la prevención y la atención de las afecciones originadas en el periodo perinatal, las malformaciones congénitas y las anomalías cromosómicas¹, En lo que se refiere al cierre de brechas en la asistencia en Vacunación el municipio cuenta con una cobertura menor que el índice departamental (94,8%) y se proyecta igualar y/o superar el indicador departamental, por lo tanto se deben realizar esfuerzos para el cumplimiento de dicho indicador, La dificultad en el acceso en algunas zonas del Municipio, la movilización permanente de la población hacia otros territorios son algunas causas de la cobertura en vacunación que presenta el municipio.

En lo que se refiere al cierre de brechas, se debe realizar esfuerzos con miras a la reducción de la tasa de mortalidad en niños menores de 5 años la cual tiene un índice de 18,58 %, teniendo en cuenta que las probables causas de este índice es la ausencia de una Unidad Materno- Infantil en el municipio. Por lo que se hace necesaria la construcción o adecuación de la misma.





la tasa de fecundidad de mujeres entre los 15 y 19 años por cada 1.000 habitantes es alta (82.4) respecto al promedio de Antioquia (58) y por esto se hace necesario contar entonces con programas pedagógicos y desde la promoción y prevención en salud con estrategias que permitan disminuir este indicador y así contribuir al desarrollo integral de jóvenes y adolescentes.

- Se presentan entonces las siguientes problemáticas en el sector que deberían ser intervenidas para su mejoramiento:
- Capacidad hospitalaria insuficiente para atención materno infantil.
- Red hospitalaria insuficiente en el área urbana y rural.
- Creación de una morgue municipal para la disposición de los cadáveres en el municipio y así evitar problemas relacionados a la salud pública.

Causas indirectas	Desconocimiento de los factores de riesgo asociados a enfermedades	Malnutrición durante la gestación	Baja Prestación de servicio	Agua no apta para el consumo humano
Causas directas	Deficiente acceso y oportunidad de la prestación del servicio	No realizar control prenatal en población municipal	Baja cobertura en vacunación	Aumento de casos de Eda en zona rural
Problema identificado	Infraestructura en salud insuficiente para la atención de la población municipal.			
Consecuencias directas	Difícil atención oportuna o prestación de servicio	Retraso en el crecimiento (Talla y peso) y el desarrollo neurológico	Disminución de tasa de vacunación	Desnutrición y falta de tratamientos
Consecuencias indirectas	Aumento de la población con infectada por ITS	Aumento de tasa de mortalidad prenatal	Aumento de la mortalidad por enfermedades no transmisibles.	Aumento de los casos de mortalidad por EDA

OBJETIVO SECTORIAL

Mejorar las condiciones de salud de la población, implementando estrategias y acciones que garanticen el acceso, calidad y oportunidad en los servicios de salud.

OBJETIVO DE DESARROLLO SOSTENIBLE

Este componente apunta a los objetivos que se encuentran resaltados en el siguiente gráfico.



INDICADORES DE RESULTADOS

INDICADOR DE PRODUCTO	LÍNEA BASE	UNIDAD DE MEDIDA	META DE PRODUCTO	META CUATRIENIO
número de jornadas de afiliación Masiva al Régimen subsidiado realizaron	1	Numero	Realizar 8 jornadas de afiliación Masiva al Régimen subsidiado	8
numero de servicio para la atención a la población afiliada al régimen subsidiado y PPNA pagaron	1	Numero	Pagar un (1) servicio para la atención a la población afiliada al régimen subsidiado y PPNA	1
número de centros de salud construyeron	3	Numero	Construir 02 Centro de Salud	2
número de puestos de salud construyeron	0	Numero	Construir 2 Puestos de salud	2

PROGRAMAS



Cobertura en Salud

Objetivo

Aumentar la cobertura al Sistema General de Seguridad Social en Salud, implementando estrategias de afiliación, atención y adecuación de la red hospitalaria en área urbana y rural del municipio de Necoclí.

INDICADORES DE PRODUCTO

INDICADOR DE PRODUCTO	LINEA BASE	UNIDAD DE MEDIDA	META DE PRODUCTO	META CUATRIENIO
número de jornadas de afiliación Masiva al Régimen subsidiado realizaron	1	Numero	Realizar 8 jornadas de afiliación Masiva al Régimen subsidiado	8
numero de servicio para la atención a la población afiliada al régimen subsidiado y PPNA pagaron	1	Numero	Pagar un (1) servicio para la atención a la población afiliada al régimen subsidiado y PPNA	1
número de centros de salud construyeron	3	Numero	Construir 02 Centro de Salud	2

número de puestos de salud construyeron	0	Numero	Construir 2 Puestos de salud	2
---	---	--------	------------------------------	---

Salud Pública

Objetivo

Mejorar las condiciones de salud de la población del Municipio de Necoclí, mediante acciones colectivas e individuales de formación, educación y promoción.

INDICADORES DE PRODUCTO

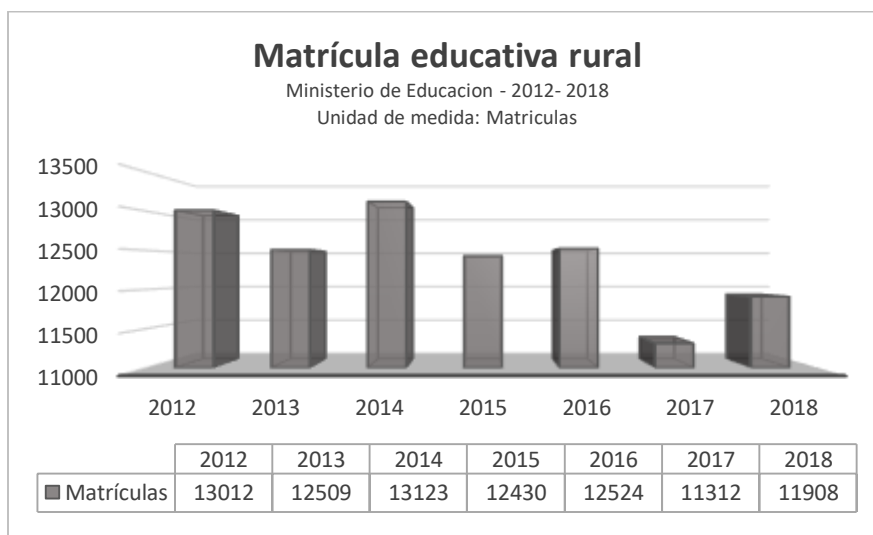
INDICADOR DE PRODUCTO	LINEA BASE	UNIDAD DE MEDIDA	META DE PRODUCTO	META CUATRIENIO
numero de ambulancias adquirieron	0	Número	Adquirir (1) ambulancias	1
numero de dimensiones de vida saludable y condiciones no transmisibles ejecutaron	1	Número	Ejecutar una (1) dimensión de vida saludable y condiciones no transmisibles	1
numero de componente para enfermedades transmisibles y salud ambiental, control y manejo de enfermedades (dengue, malaria, chicunguya, covid-19) ejecutaron	1	Número	Ejecutar un (1) componente para enfermedades transmisibles y salud ambiental, control y manejo de enfermedades (dengue, malaria, chicunguya, covid-19)	1
numero de componente relacionado con la promoción de sexualidad, derechos sexuales y reproductivas ejecutaron	1	Número	Ejecutar un (1) componente relacionado con la promoción de sexualidad, derechos sexuales y reproductivas	1

Numero de componente relacionado con situaciones de salud y ámbito laboral ejecutaron	1	Número	Ejecutar un (1) componente relacionado con situaciones de salud y ámbito laboral	1
numero de componente para la promoción de convivencia social y salud mental	1	Número	Ejecutar un (1) componente para la promoción de convivencia social y salud mental.	1
numero de componentes para el fortalecimiento de la salud pública en emergencias y desastres ejecutadas	1	Número	Ejecutar un (1) componente para el fortalecimiento de la salud pública en emergencias y desastres	1
numero de Capacitaciones/seminarios/talleres para el desarrollo de capacidades para la gestión de la salud pública desde fortalecimiento de la autoridad sanitaria para la gestión en salud ejecutadas	0	Número	Ejecutar 4 Capacitaciones/seminarios /talleres para el desarrollo de capacidades para la gestión de la salud pública desde fortalecimiento de la autoridad sanitaria para la gestión en salud.	1
numero de componentes para el fortalecimiento de la gestión de la salud pública ejecutaron	1	Número	Ejecutar un (1) componente para el Fortalecimiento de la Gestión de la Salud Pública	1
numero de programa ampliado de inmunizaciones ejecutados	1	Número	Ejecutar un (1) programa ampliado de inmunizaciones- PAI	1
numero de componente de dimensión seguridad alimentaria y nutricional ejecutaron	1	Número	Ejecutar un (1) componente Dimensión seguridad alimentaria y nutricional.	1

Educación Para La Ciudad Turismo

DIAGNÓSTICO

El municipio de Necoclí cuenta actualmente con (129) sedes educativas. Esta infraestructura educativa no es suficiente para atender a la totalidad de niños, niñas, adolescentes y jóvenes y por ende se hace necesaria la ampliación de la cobertura educativa. La tasa de cobertura al 2018 presenta su índice más bajo en el preescolar con una tasa de 6.3%, seguido por el nivel primaria con una tasa de 45.1% y la secundaria con 48.1%.



Se observa además una brecha significativa en la cobertura entre la zona rural y el casco urbano del municipio. Brecha que se debe en parte al difícil acceso a los Centros Educativos Rurales (C.E.R) y a las Instituciones Educativas Rurales. Para esto

se generarán estrategias de transporte escolar para los estudiantes y así evitar la deserción que se da en estas zonas.

Además de la estrategia de la alimentación escolar, programa que se realiza a cada una de las instituciones educativas con el fin de asegurar el bienestar y la buena nutrición de nuestros niños, niñas y adolescentes, y además aportará a la permanencia de dicha población.

Los establecimientos educativos en su mayoría tienen deficiencias en la infraestructura y la dotación a la vez que presentan impedimentos para ser reformados, dado que no están legalizados los predios donde se encuentran ubicados y por tal motivo no se pueden hacer inversiones con recursos públicos para su mejoramiento; en materia de infraestructura se hace urgente la construcción y adecuación de las aulas escolares y unidades sanitarias, así como restaurantes escolares en las instituciones. Además de la necesidad de tener espacios como laboratorios y salas de sistemas para las prácticas de algunas asignaturas como química o informática.

En cuanto a la dotación, el municipio también cuenta con falencias en tanto se necesitan pupitres, tableros, material didáctico y elementos para laboratorios y computadores.

El nivel educativo medido por las pruebas SABER 11, ubican a las instituciones de Necoclí con una puntuación máxima de 47.6 en la I.E Zapata en la jornada de la mañana y en el último lugar al IER Pueblo Nuevo con 39.9 puntos.

Se proyecta dentro de las estrategias para mejorar esta medición, en lo relacionado a la educación superior, el municipio cuenta con acompañamiento del SENA a las instituciones educativas en media técnica, institutos técnicos laborales, apoyo de becas de la gobernación de Antioquia, becas para negritudes y universidades que brindan formación universitaria de forma satelital.

En cuanto a la implementación de la jornada única en los colegios se hace inviable dada la capacidad de los mismos, lo que obliga a tener dos jornadas académicas en la mayoría de los casos para así lograr atender a más población.

Se pretende también incentivar la educación superior y el aprendizaje de la lengua extranjera para que los estudiantes puedan tener competencias para destacarse en un mercado cada vez más globalizado.

Entre otras medidas a tener en cuenta se tiene ajustar e implementar el Plan Educativo Municipal (PEM), fortalecer la mesa de calidad educativa municipal y promover los programas culturales y científicos como las Olimpiadas del Saber y la

Semana de la ciencia y Tecnología en los colegios de primaria y secundaria públicos y privados, adoptados como política municipal en educación.

Es importante resaltar que en Necoclí se cuenta con un modelo de etnoeducación diferencial para personas con pertenencia étnica en las siguientes instituciones: I.E. Pueblo Nuevo, José Elías Suarez (Volao), I.E Totumo, Centro tiwitikinia-ipitiwala.

Causas indirectas	Falta de proyectos en construcción escuelas y centros educativos	Congestión de los procesos de legalización por parte del MINEDUCACIÓN	Bajo interés de las instituciones de educación superior en llegar a las veredas	Falta de recursos para abarcar todo el territorio, zonas de difícil acceso
Causas directas	Centros educativos con capacidad insuficiente	Predios sin legalizar	Ausencia de sitios de formación superior en el área rural	Ausencia de transporte escolar
Problema identificado	Baja cobertura y calidad educativa en el municipio de Necoclí			
Consecuencias directas	Niños desescolarizados	Imposibilidad de invertir en los centros educativos que no están legalizados para construir más aulas	Personas en el área rural poco capacitadas	Niños y adolescentes sin motivación para estudiar
Consecuencias indirectas	Atraso en el avance formativo	Centros educativos en mal estado	Incapacidad de acceder a empleos que exijan formación y proyectos rurales tecnificados	Desidia en los procesos formativos

OBJETIVO SECTORIAL

Mejorar las condiciones del sector educativo en el municipio de Necoclí para garantizar la permanencia, la calidad y la cobertura de la población en todos sus niveles.

OBJETIVO DE DESARROLLO SOSTENIBLE

Este componente apunta a los objetivos que se encuentran resaltados en el siguiente gráfico.



INDICADORES DE RESULTADOS

INDICADOR DE RESULTADO	LINEA BASE	UNIDAD DE MEDIDA	META DE RESULTADO	META CUATRIENIO
Tasa de cobertura neta en educación transición	79,85	Tasa	Aumentar a un 81% la tasa de cobertura en educación en transición	81
Tasa de Analfabetismo en personas mayores de 15 años	12,8	Tasa	Disminuir a 10,24% tasa de analfabetismo en personas mayores de 15 años	10%
número de estudiantes beneficiados por el programa de alimentación escolar	13450	numero	brindar atención integral a 14000 beneficiarios por el programada de alimentación escolar – PAE	14000
Tasa de deserción en Educación	4,93	Tasa	Disminuir a 4% tasa de deserción	4
Promedio calificación Pruebas	41,86	porcentaje	Aumentar a 45% el promedio de	0,45

Saber 11
matemáticas

-

calificación Pruebas
Saber 11

PROGRAMAS



Cobertura Educativa

Objetivo

Aumentar la cobertura del sistema educativo mediante la implementación de estrategias para garantizar el acceso a la educación en los distintos grupos poblacionales, tanto en educación escolar como en educación superior y alfabetización.

INDICADORES DE PRODUCTO

INDICADOR DE PRODUCTO	LINEA BASE	UNIDAD DE MEDIDA	META DE PRODUCTO	META CUATRIENIO
Número de matrículas para niños y niñas en nivel de educación inicial- transición	954	Número	Aumentar a 1000 el número de matrículas para niños y niñas en nivel de educación inicial- transición	1000
Número de matrículas para niños y niñas atendidos en el ciclo de educación básica primaria	6552	Número	Aumentar a 6700 el número de matrículas para niños y niñas atendidos en el ciclo de educación básica primaria	6700

número de alumnos con necesidades educativas especiales atendidos	120	Número	Aumentar a 300 el número de alumnos con necesidades educativas especiales atendidos	300
número de matrículas para niños, niñas y jóvenes atendidos en el ciclo de educación básica secundaria	5208	Número	Aumentar a 5500 el número de matrículas para niños, niñas y jóvenes atendidos en el ciclo de educación básica secundaria	5500
Numero de instituciones con implementación de modelos flexibles	0	Número	Beneficiar a 6 instituciones con la implementación de modelos flexibles (escuela nueva)	6
Número de jóvenes atendidos en el ciclo de educación media	1	Número	Aumentar a 1000 el número de jóvenes atendidos en el ciclo de educación media	1000
número de personas alfabetizadas mayores de 15 años	1112	Número	Alfabetizar 1200 personas mayores a 15 años	1200
programas para el servicio de transporte escolar implementado	1	Número	Implementar un (1) programa para el servicio de transporte escolar	1
numero de predios legalizados escolares	10	Número	Legalización de 40 predios escolares	40
numero de bibliotecas escolares dotadas	0	Número	Dotar 5 bibliotecas escolares	5
Número de estudiantes beneficiados con becas de educación superior a los mejores bachilleres de las I.E	0	Número	Beneficiar a 10 estudiantes con becas de educación superior a los mejores bachilleres de las I.E	10
número de aulas educativas construidas	0	Número	Construir 10 Aulas Educativas	10

número de establecimientos educativos adecuados	0	Número	Adecuar y repotenciar 20 Establecimientos Educativos	20
numero de capacitaciones sobre motivación vocacional realizadas	8	Número	Realizar 20 capacitaciones sobre motivación vocacional.	20
numero de programas de alimentación escolar implementaron	1	Número	Implementar el programa de alimentación escolar – PAE	1
número de proyectos del centro de atención para la seguridad alimentaria y nutricional implementaron	1	Número	implementar 1 proyecto del centro de atención para la seguridad alimentaria y nutricional.	1
número de proyectos de bonificación para manipuladoras realizaron	1	Número	Realizar 1 proyecto de bonificación para manipuladoras.	1
numero de convenios con instituciones universitarias realizaron	2	Número	Realizar 3 convenios con instituciones universitarias	3
número de proyectos para la construcción de la ciudadela universitaria crearon	0	Número	crear un (1) proyecto para la construcción de la ciudadela universitaria	1
número de ciudadelas universitarias construidas	0	Número	Construir una ciudadela universitaria.	1

número de proyectos para la creación de la universidad intercultural ambiental y turística de Necoclí crearon	0	Número	crear un (1) proyecto para la creación de la universidad intercultural ambiental y turística de Necoclí.	1
número de proyectos de política pública de educación superior realizaron.	0	Número	Realizar 1 proyecto de Política pública de educación superior.	1

Calidad Educativa

Objetivo

Garantizar la permanencia y las condiciones adecuadas para el desarrollo académico de nuestra población entre tanto se cumplan con los requerimientos básicos en alimentación, transporte escolar, material didáctico y formación de docentes.

INDICADORES DE PRODUCTO

INDICADOR DE PRODUCTO	LINEA BASE	UNIDAD DE MEDIDA	META DE PRODUCTO	META CUATRIENIO
número de computadores/tablets para establecimientos educativos adquirieron	4	Número	Adquirir 400 computadores/tablets para Establecimientos educativos	400
número de instituciones educativas a media	8	Número	Implementar a 8 instituciones educativas la media técnica	8

técnica implementaron				
numero de programas de bilingüismo implementaron	1	Número	Implementar el (1) programa de Bilingüismo	1
Numero de sedes educativas oficiales rurales dotadas con conexión a internet	0	Número	Dotar 10 sedes educativas oficiales rurales con conexión a internet	10
numero de plan de mejoramiento Pruebas Saber implementaron	1	Número	Implementar el (1) plan de mejoramiento Pruebas Saber	1
número de actividades extracurriculares para las docentes desarrolladas	0	Numero	Apoyar (20) actividades extracurriculares docentes	20
Número de cátedras de paz implementadas	1	Numero	Implementar la (1) Cátedra de Paz para la construcción de una cultura de paz y convivencia	1
número de Proyectos de Educación Municipal (PEM) implementados	0	Numero	Implementar el (1) Proyecto de Educación Municipal (PEM)	1
Número de dotación en TIC's para docentes	0	Numero	Dotar de (50) elementos tecnológicos a los docentes	50

Inclusión Social, Reconciliación, Paz y Legalidad

DIAGNÓSTICO

El municipio de Necoclí tiene varias carencias a nivel de bienes, servicios y de convivencia que influyen en el deterioro del tejido social. Estas carencias van desde los servicios básicos domiciliarios hasta familias disfuncionales que generan una calidad de vida inadecuada para sus miembros. Estas problemáticas interfieren en los procesos de crecimiento y desarrollo de los habitantes del municipio y para esto, con el fin de reducir estos índices negativos existentes en el municipio, se desarrollan políticas municipales articuladas a las políticas departamentales y nacionales para prestar atención a las necesidades de la población. La vulnerabilidad y el riesgo de algunos individuos del territorio impiden aprovechar las riquezas del desarrollo humano, y en algunos casos, disminuyen la posibilidad de acceder a los servicios públicos, beneficios y garantías del estado.

Actualmente el municipio cuenta con 62.21% de población étnica (Indígenas, negra, mulata o afrocolombianos y raizal) y se encuentran ubicados dos resguardos indígenas en el municipio con los cuales se planean estrategias diferenciales que puedan articularse a sus costumbres y sus formas de vida.

Se plantean además estrategias para que el libre crecimiento y desarrollo de los habitantes de Necoclí a pesar de las problemáticas psicosociales y del entorno.

En el municipio se han focalizado estrategias institucionales, interinstitucionales, intersectoriales e internacionales para intervenir y mejorar la calidad de vida y disminuir las afectaciones sociales para garantizar el restablecimiento y el goce efectivo de los derechos de las personas con enfoque diferencial y de la población en general; desde la línea estratégica “Necoclí un compromiso social” y los diferentes programas destinados a la atención de la población del Municipio de Necoclí, se busca

promover mecanismos para la participación de los jóvenes, adultos mayores, personas con discapacidad y movilidad reducida, niños, niñas y adolescentes, víctimas del conflicto armado, mujeres cabezas de familias, población indígena, afros y comunidad LGBTI.

Se evidencia:

- Poca o nula presencia de representación por parte de los grupos vulnerables en los procesos de Estado y por ende se disminuye el acceso a los servicios y beneficios otorgados por el mismo.
- No se garantiza la efectiva prestación del servicio en educación, salud, vivienda y servicios públicos domiciliarios a la población víctima por la violencia.
- Insuficientes sitios de formación en los niveles de educación superior.
- Poca implementación de estrategias institucionales para la población vulnerable.
- Las poblaciones vulnerables presentan dificultades de acceso a la información y la comunicación.
- Los asentamientos en zonas de difícil acceso, de alto riesgo, rurales dispersas o urbanas marginales, dificultan a la administración ejecutar proyectos que los beneficien

Causas indirectas	Proyectos encaminados a la atención en lugar de la prevención	Baja oferta laboral en el municipio	Gestión insuficiente para obtener recursos para este rubro	Acercamientos inadecuados por parte de la administración
Causas directas	Estrategias insuficientes de PyP articuladas con los centros educativos y en las comunidades	Bajos ingresos familiares	Baja cobertura en atención al adulto mayor en alimentación y vivienda	Hermetismo comunidades indígenas
Problema identificado	Carencias en los programas de Inclusión Social			
Consecuencias directas	Embarazos adolescentes	Trabajo infantil	Adulto mayor desprotegido	Falta de intervención en comunidades indígenas
Consecuencias indirectas	Cambios en las dinámicas familiares	Niños mal utilizando tiempo libre	Depresión de población adulta mayor	Condición de salud insuficiente en las comunidades

OBJETIVO SECTORIAL

Atender los determinantes particulares que conllevan inequidades sociales, en la primera infancia, infancia y adolescencia; adulto mayor; enfoque de género, poblaciones étnicas, discapacidad y víctimas de conflicto.

OBJETIVO DE DESARROLLO SOSTENIBLE

Este componente apunta a los objetivos que se encuentran resaltados en el siguiente gráfico.



INDICADORES DE RESULTADOS

INDICADOR DE RESULTADO	LINEA BASE	UNIDAD DE MEDIDA	META DE RESULTADO	META CUATRIENIO
Porcentaje de población víctima atendidos con programas sociales	56,6%	porcentaje	Atender el 100 % de población víctima con programas sociales	1
Número de personas con discapacidad atendidas	80	numero	Atender a 120 personas con discapacidad	120
Número de Niños, niñas, Adolescentes y jóvenes beneficiados con proyectos de inversión municipal	ND	numero	Beneficiar a 2000 Niños, niñas, Adolescentes y jóvenes con proyectos de inversión municipal	2000
Número de personas de la tercera edad atendidas en el programa de adulto mayor	2000	numero	Aumentar a 5000 personas de la tercera edad atendidas en el programa de adulto mayor.	5000

Número de personas beneficiadas con programas de equidad de género	200	numero	Beneficiar a 800 personas con programas de Equidad de Género	800
--	-----	--------	--	-----

PROGRAMAS



Niños, Niñas y Adolescentes

Objetivo

Brindar atención integral a niños, niñas y adolescentes del Municipio de Necoclí priorizando y garantizando la protección y desarrollo para el goce efectivo de sus derechos.

INDICADORES DE PRODUCTO

INDICADOR DE PRODUCTO	LINEA BASE	UNIDAD DE MEDIDA	META DE PRODUCTO	META CUATRIENIO
numero de política pública de infancia y adolescencia implementaron	0	Número	implementar la política pública de Infancia y Adolescencia.	1
número de centros de atención a la primera infancia en el municipio construidos	0	Número	Construir 2 Centros de atención a la primera infancia en el Municipio.	2

número de centros de atención a la primera infancia adecuados	0	Número	Adecuar 7 centros de atención a la Primera Infancia	7
numero de programa de educación inicial en el municipio fortalecidas	0	Número	Fortalecer el (1) programa de educación inicial en el municipio	1
Numero de programas de "Generaciones Construyendo Ciudad" para fortalecer las habilidades y capacidades de los niños, niñas, adolescentes y jóvenes de Necoclí Ciudad Turismo creados	0	Numero	Crear programa "Generaciones Construyendo Ciudad" para fortalecer las habilidades y capacidades de los niños, niñas, adolescentes y jóvenes de Necoclí Ciudad Turismo	1
Numero de programas de cultura de paz, reconciliación y convivencia realizados	0	Numero	Realizar (4) programas de cultura de paz, reconciliación y convivencia orientados al fortalecimiento familiar en el municipio de Necoclí.	4
Número de Plan municipal para la recreación y el juego de los niños, niñas, adolescentes y familia en el municipio de Necoclí formulados e implementados	0	Numero	Formular e implementar (1) el Plan municipal para la recreación y el juego de los niños, niñas, adolescentes y familia en el municipio de Necoclí	1
Numero de capacitaciones a madres comunitarias, madres FAMI y personal que labora con la Primera Infancia en el Municipio de Necoclí	0	numero	Realizar 20 capacitaciones a madres comunitarias, madres FAMI y personal que labora con la Primera Infancia en el Municipio de Necoclí.	20



numero de Plan para la promoción del aseguramiento alimentario y nutricional para la Primera Infancia del Municipio de Necoclí implementaron	0	Número	implementar (1) Plan para la promoción del aseguramiento alimentario y nutricional para la Primera Infancia del Municipio de Necoclí	1
numero de campañas de entornos protectores para la primera infancia y adolescencia implementadas	0	Número	Implementar 4 campañas de entornos protectores para la primera infancia, infancia y adolescencia.	4
numero de Mesa de Primera Infancia, infancia, adolescencia y fortalecimiento familiar	1	Número	Fortalecer una (1) Mesa de Primera Infancia, infancia, adolescencia y fortalecimiento familiar.	1

Juventud

Objetivo

Promover el aprovechamiento del tiempo libre y mejoramiento de la calidad de vida con mecanismos para la participación de los jóvenes en el Municipio de Necoclí.

INDICADORES DE PRODUCTO

INDICADOR DE PRODUCTO	LINEA BASE	UNIDAD DE MEDIDA	META DE PRODUCTO	META CUATRIENIO
numero de diagnósticos elaborada para la creación de la política pública de juventud	1	Número	elaborar un diagnostico para la creación de la política publica para la juventud	1
número de centros SACÚDETE construidos	0	Numero	Construir centro SACÚDETE	1
Numero de clubes juveniles creados	0	Numero	Crear y fortalecer (6) Clubes Juveniles	6
Numero de Plataforma Municipal de Juventud implementados	1	Numero	Implementar (1) Plataforma Municipal de Juventud	1
Numero de talleres educativos de promoción de entornos protectores y prevención de	0	Numero	Realizar (36) talleres educativos de promoción de entornos protectores y prevención de factores	36

factores de riesgo asociados a los jóvenes realizados			de riesgo asociados a los jóvenes.	
numero de programas para el apoyo e impulso para la permanencia y acceso a la educación superior realizaron	1	Número	realizar un programa para el apoyo e impulso para la permanencia y acceso a la educación superior.	1
número de proyectos de juventud realizados	0	Número	Realizar 20 proyectos de juventud	20
numero de mesa de juventud fortalecidas	1	Número	fortalecer una (1) mesa de juventud.	1
numero de talleres educativos para la promoción de entornos protectores y prevención de factores de riesgo realizados	0	Número	Realizar 36 talleres educativos para la promoción de entornos protectores y prevención de factores de riesgo	100
Numero de campañas de divulgación de la oferta institucional realizadas	0	Numero	Hacer (8) campañas de divulgación de la oferta institucional a jóvenes	8

Atención al Adulto Mayor

Objetivo

Fortalecer la atención y la prestación de servicios para la población adulta mayor, por medio de programas que garanticen el ejercicio y los derechos de esta población.

INDICADORES DE PRODUCTO

INDICADOR DE PRODUCTO	LINEA BASE	UNIDAD DE MEDIDA	META DE PRODUCTO	META CUATRIENIO
numero de centro de vida municipal de atención del adulto mayor adecuaron	1	Número	Adecuar un (1) Centro de vida municipal de Atención Al Adulto Mayor	1
numero de centro días rurales construidos	1	Número	Construir Tres (03) Centro días Rurales	3
numero de adultos mayores atendidos en centros días	2283	Número	Atender 5000 Adultos Mayores en los centros días	5000
numero de adultos de Colombia mayor beneficiaron	2280	Número	Ejecutar el (1) programa de Colombia mayor y beneficiar 600 adultos.	600
numero de programa para el adulto mayor implementaron	0	Número	Implementar (12) programa para el Adulto Mayor	12
numero de brigadas de salud para el adulto mayor implementaron	0	Número	Implementar 4 brigadas de salud para adulto mayor.	4
numero de política pública del adulto mayor implementaron	1	Número	Implementar una (1) política pública del adulto mayor.	1

numero de comedores para el adulto mayor implementaron	9	Número	Implementar 9 comedores para adulto mayor.	9
--	---	--------	--	---

Discapacidad y movilidad reducida

Objetivo

Mejorar la calidad de vida de la población con discapacidad, promoviendo la participación ciudadana y la inclusión social en escenarios laborales, deportivos, culturales y educativos.

INDICADORES DE PRODUCTO

INDICADOR DE PRODUCTO	LINEA BASE	UNIDAD DE MEDIDA	META DE PRODUCTO	META CUATRIENIO
numero de política pública de discapacidad en el municipio implementaron	1	Número	Implementar una (1) Política Publica de Discapacidad en el Municipio	1
número de unidades de atención integral para personas con discapacidad construyeron	0	Número	Construir una (1) Unidad de Atención Integral para personas con discapacidad	1

numero de campañas de ayuda técnica para personas con discapacidad realizaron	0	Número	Realizar Campañas de ayudas técnicas para personas con discapacidad	4	4
numero de programas de atención a la población con discapacidad	0	Número	Implementar un (1) programa de atención a la población con discapacidad	1	1

Atención a la Comunidades Étnicas

Objetivo

Promover acciones de atención a las poblaciones étnicas para el goce efectivo de sus derechos, y el fortalecimiento de sus capacidades.

INDICADORES DE PRODUCTO

INDICADOR DE PRODUCTO	LINEA BASE	UNIDAD DE MEDIDA	META DE PRODUCTO	META CUATRIENIO	
número de proyectos contemplados en el plan de vida de las comunidades indígenas ejecutaron	0	Número	Ejecutar Proyectos contemplados en el plan de vida de las comunidades indígenas.	4	4
numero de plan de etnodesarrollo para las comunidades	0	Número	Elaborar un (1) plan de etnodesarrollo para las	1	1

afrodescendientes elaboraron			comunidades afrodescendientes.	
número de proyectos con enfoque étnico para comunidades afrodescendientes ejecutaron	0	Número	Ejecutar proyectos con enfoque étnico para las comunidades afrodescendientes	4

Atención Integral a Víctimas

Objetivo

Promover acciones de atención a la población víctima para el goce efectivo de sus derechos, teniendo en cuenta el Sistema Integral de Verdad, Justicia, Reparación y No Repetición para las personas que han sido vulneradas por grupos armados y las fuerzas militares y de policía.

INDICADORES DE PRODUCTO

INDICADOR DE PRODUCTO	LINEA BASE	UNIDAD DE MEDIDA	META DE PRODUCTO	META CUATRIENIO
Número de jornadas para la identificación de población en condición de víctima y migrantes realizaron	0	Número	Realizar (4) Jornadas para la identificación de población en condición de víctimas y migrantes	4
Número de Consejo Municipal de Paz, Reconciliación y Convivencias fortalecidas	0	Número	Fortalecer (1) un Consejo Municipal de Paz, Reconciliación y Convivencias	1

numero de registros de la caracterización de población en condición de víctimas y migrantes actualizaron	0	Número	Actualizar el registro de la caracterización de población en condición de víctimas y migrantes. (2)	2
numero de plan de Prevención Temprana del riesgo de reclutamiento y/o utilización para niños, niñas y adolescentes implementaron	0	Número	Implementar un plan de Prevención Temprana del riesgo de reclutamiento y/o utilización para niños, niñas y adolescentes (1)	1
numero de procesos de capacitación para la mesa municipal de victima realizaron	0	Número	Realizar procesos de capacitación para la mesa municipal de victima (2)	2
numero de programa de atención a víctimas y reintegrados del postconflicto armado implementaron	0	Número	Implementar el programa de atención a víctimas y reintegrados del postconflicto armado. (1)	1
numero de jornadas de capacitación a victimas sobre rutas para la atención y reparación de grupos étnicos realizaron	0	Número	Realizar 1 jornadas de capacitación a victimas sobre rutas para la atención y reparación de grupos étnicos.	1
numero de actos de conmemoración de la memoria histórica para la dignificación de las víctimas, la reconciliación y la construcción de la paz territorial realizaron	0	Número	Realizar 4 actos de conmemoración de la memoria histórica para la dignificación de las víctimas, la reconciliación y la construcción de la paz territorial	4
Número de alianzas realizadas a nivel local, regional, nacional e internacional para el abordaje del posconflicto realizadas	0	Numero	Realizar alianzas locales, regionales, nacionales o internacionales para el abordaje del posconflicto (6)	6

numero de programa de atención para la restitución de tierras en la atención de restituidos y segundos ocupantes apoyaron	0	Número	apoyar un (1) programa de atención para la restitución de tierras en la atención de restituidos y segundos ocupantes	1
---	---	--------	--	---

Enfoque de Genero

Objetivo

Promover la equidad de género mediante estrategias que fortalezcan sus capacidades y participación en los diferentes escenarios políticos, sociales y económicos

INDICADORES DE PRODUCTO

INDICADOR DE PRODUCTO	LINEA BASE	UNIDAD DE MEDIDA	META DE PRODUCTO	META CUATRIENIO
numero de programas de educación con enfoque de género implementaron	0	Número	Implementar un (1) programa de Educación con enfoque de Género	1
Numero de mesas diversas para promover el ejercicio de la ciudadanía de personas LGTBI implementadas	0	Número	Implementar una (1) mesa diversas para promover el ejercicio de la ciudadanía de personas LGTBI	1
numero de programas de autonomía económica con enfoque de genero	1	Número	Implementar un (1) programa de Autonomía económica con enfoque de Género	1

número de política pública de equidad de género implementada	1	Número	implementar una (1) política pública de equidad de género	1
numero de casa de equidad de género en zona urbana habilitada	0	Número	Habilitar una (1) Casa de equidad de género en zona urbana	1
numero de ruta de atención con enfoque de género implementada	0	Número	Implementar una (1) ruta de atención con enfoque de genero	1
numero de programa de formación con enfoque de género implementada	1	Número	Implementar un (1) programa de formación con enfoque de genero	1
numero de asociaciones con enfoque de género fortalecida	0	Número	fortalecer 8 asociaciones con enfoque de genero	8
numero de estrategias de difusión de derechos y prevención de violencia de genero implementada	1	Número	Implementar una (1) estrategia de difusión de derechos y prevención de violencia de genero.	1

Deporte y Recreación

DIAGNÓSTICO

El municipio de Necoclí cuenta con pocos procesos organizativos y formativos en el área del deporte y la actividad física. Situación que coadyuva al deterioro de la salud física y mental. Entre los eventos que se encuentran están los torneos libres entre distintas disciplinas entre las que encontramos fútbol, beisbol, softbol y microfútbol.

El estado en el que se encuentran las instalaciones deportivas del municipio son las siguientes:

Estadio municipal: No tiene cerramiento, unidades sanitarias y las gradas están en estado intermedio.

Coliseo de combate: Mal estado de unidades sanitarias y problemas con la iluminación.

Coliseo conjunto: Buen estado

Placa auxiliar: Estado aceptable

Coliseo El Totumo: Buen estado

Coliseo Cubierto I.E. Antonio Roldán

Pista patinaje: En buen estado. Pendiente por iluminación para la noche.

Es por esto por lo que el municipio debe fortalecer la política pública para poder generar estrategias y proyectos que puedan garantizar a niños, jóvenes, adultos y adultos mayores, hombres y mujeres y personas en situación de discapacidad, un mínimo esencial para el disfrute del derecho al deporte y la recreación actividad física y el aprovechamiento del tiempo libre.

El municipio de Necoclí no cuenta con instituto del deporte y además carece de asistencia para la creación y conformación de los clubes deportivos. Aun así los deportistas del municipio han logrado obtener importantes puestos en beisbol a

nivel de juegos departamentales. En este momento, se adelantan los estudios y diseños para la ampliación de la unidad deportiva y se hace importante para explotar las posibilidades que tiene el deporte y su práctica, y las posibilidades reales de oferta que tendrá la dirección de deporte y recreación de Necoclí en la administración “Necoclí Ciudad Turismo”

se presentan las problemáticas identificadas por la comunidad para el componente de deporte:

- Escases de escenarios deportivos
- Carencia de implementación deportiva
- Falta de conciencia ciudadana y reglamentación interna
- Deficiencias en el fomento, masificación y consecución de logros deportivos
- Legalización de predios.

Esta área se planea fortalecer formulando estrategias claras de intervención y generando relaciones más estrechas con todas las entidades del estado para promover proyectos articulados con miras a garantizar el derecho al deporte y la recreación.

De igual forma se plantean soluciones por parte de la comunidad:

- Construcción de escenarios deportivos.
- Gestión y compra de dotación deportiva para la promoción y participación de los eventos deportivos.
- Socialización de los programas y uso adecuado de los escenarios deportivos.

Causas indirectas	Ausencia de proyectos para el mantenimiento y construcción de escenarios deportivos	Carencia de recursos para la adquisición de dotación para la práctica del deporte	Ausencia de programas enfocados a la capacitación personal como : árbitros, entrenadores y formadores	Poco Compromiso institucional
Causas directas	Infraestructura insuficiente y el mal estado	Carencia de dotación para la práctica del deporte	Poco personal capacitado	Carencia de clubes formativos
Problema identificado	Baja cobertura de programas sociales, deportivos, recreativos y formativos en el área urbana y rural			
Consecuencias directas	Uso inadecuados del tiempo libre en la población	Bajo porcentaje de actividad física adecuada en área urbana y rural	En la actualidad hay bajo porcentaje de deportista de alto rendimiento	Poco acceso a empleo formal
Consecuencias indirectas	Altos índices de consumo de sustancias psicoactivas especialmente en adolescentes y	Afectación de la salud física de la población	Escases de resultados positivos en competencia de orden regional, departamental y nacional	Impacta negativamente en la metodología de entrenamiento y formación

OBJETIVO SECTORIAL

Garantizar el derecho al deporte y la recreación de un número cada vez mayor de habitantes del municipio de Necoclí, a través de infraestructura y programas suficientes y adecuados, y de una gestión administrativa eficaz, transparente y con calidad.

OBJETIVO DE DESARROLLO SOSTENIBLE

Este componente apunta a los objetivos que se encuentran resaltados en el siguiente gráfico.



INDICADORES DE RESULTADOS

INDICADOR DE RESULTADO	LINEA BASE	UNIDAD DE MEDIDA	META DE RESULTADO	META CUATRIENIO
Inversión (en millones de pesos) en el sector Deporte y Recreación	3681	Millones	Aumentar a 3816 millones la inversión en el sector Deporte y Recreación	3816

PROGRAMAS



Infraestructura e Iniciación Deportiva

Objetivo

Realizar programas y acciones que promuevan la iniciación en el deporte formativo y recreativo en niños, niñas y adolescentes. Así mismo dotar de equipamientos adecuados para la práctica del deporte, la recreación y la actividad física saludable

INDICADORES DE PRODUCTO

INDICADOR DE PRODUCTO	LINEA BASE	UNIDAD DE MEDIDA	META DE PRODUCTO	META CUATRIENIO
número de escuelas de incitación y formación deportiva creadas	1	Número	Crear 1 escuelas de iniciación y formación deportivas. (600 niños de iniciación y formación deportiva)	1
numero de escenarios deportivos adecuados	3	Número	Adecuar 4 escenarios deportivos	4
numero de escenarios deportivos para la práctica y la recreación dotados	4	Número	Dotar 4 escenarios deportivos para la práctica del deporte y la recreación	8
numero de gimnasios al aire libre construidos	0	Número	Construir 3 Gimnasios al aire libre	3

Participación, Actividad Física, Recreación y Deporte

Objetivo

Coordinar, programar y ejecutar todos los programas institucionales para la práctica del deporte, la recreación y la actividad física.

INDICADORES DE PRODUCTO

INDICADOR DE PRODUCTO	LINEA BASE	UNIDAD DE MEDIDA	META DE PRODUCTO	META CUATRIENIO
número de programas para el apoyo en participación de juegos municipales, regionales y departamentales implementados	0	Número	implementar 1 programa para apoyo en participación de juegos municipales, regionales y departamentales	1
número de festivales escolares deportivos realizados	2	Número	Realizar 4 festivales escolares deportivos.	4
número de eventos deportivos de mar y playa realizados	2	Número	Realizar 4 eventos deportivos de mar y playa.	4
número de eventos deportivos étnicos y víctimas realizados	1	Número	Realizar 4 eventos deportivos étnicos y víctimas.	4
número de ludotecas implementadas	1	Número	Implementar 1 ludotecas	1
número de programas recreodeportivos en el municipio de Necoclí implementadas	1	Número	implementar 11 programas recreodeportivos en el municipio de Necoclí.	11

Cultura Para La Ciudad Turismo

DIAGNÓSTICO

La Región de Urabá la conforman 11 municipios, cada uno de ellos con una diversidad y riqueza cultural única producto de los asentamientos de las culturas Chocoana, Cordobesas y Paisas, con mayor influencia de algunos patrones culturales de unos que de otros.

En relación con las características locales del Municipio de Necoclí, la identidad se enfoca desde lo pluriétnico y multicultural, predominando la cultura “costeña”. En el territorio se desarrollan una gran variedad de manifestaciones culturales con raíces bolivarenses y cordobesas y resulta atractivo ver cómo se integra la comunidad local, regional y nacional que visitan el municipio en medio de las danzas, el vaivén de las olas, la playa y su hermandad.

Se encuentra entre el patrimonio material e inmaterial del municipio las artesanías Tule y Zenú, el bullerengue como muestra de la herencia e influencia afrodescendiente del municipio, el sombrero “Vueltaio”, el Festival de la danza Tule, las Fiestas Patronales, el Festival del Bollo y la Chicha y el festival José Elías Suarez. Además de tener en Necoclí hablantes de la lengua nativa Gunadule.

Entre los sitios sagrados del municipio encontramos el “Sitio Sagrado” y el territorio indígena del municipio. Los cuales gozan de las protecciones de las que dispone el Gobierno Nacional para esta población étnica.

El municipio de Necoclí cuenta con un centro cultural en el cual se desarrollan diferentes procesos de formación, creación, circulación y proyección artística y cultural dirigidos a la población en general, sin embargo, estos espacios locativos no son suficientes por la falta de recursos del municipio. No ha sido posible además fortalecer el fomento y la cobertura de la cultura en el área rural, además de la carencia de elementos logísticos para el desarrollo de estas actividades. No obstante, la estampilla PROCULTURA creada por acuerdo del Concejo Municipal contribuye actualmente al fortalecimiento fiscal de este sector.

Necoclí cuenta con diferentes programas con contenidos culturales y patrimoniales ofertados a la población; se han implementado diferentes procesos formativos para vincular a la siguiente cantidad de personas por área: música (104), artes (100), danza folclórica (25), literatura (64)

Existen alrededor de doce grupos culturales creados entre grupos infantiles de danza, grupos de adultos mayores, escuela de música, música alternativa, vallenato y bullerengue. Periódicamente se realizan eventos culturales y artísticos, se tienen habilitados espacios locativos para el desarrollo de diferentes procesos culturales y artísticos, existe la biblioteca pública con dotación y acceso a internet.

Entre las festividades y celebraciones culturales del municipio de Necoclí además de las tres más emblemáticas que son las Fiestas del Coco en enero; el Festival del Bullerengue en octubre y el Festival Vallenato en junio, encontramos las siguientes:

Festival de la piedra (Mellito- junio)

Festival del Huevo lucio en Mulatos

Fiesta al Santo Cristo: Zapata (septiembre)

Totumo encantado: Totumo (noviembre)

Fiestas del Maíz: Katio (noviembre)

Fiestas del bollo y la chicha: (Comunidad Volao-octubre)

Fiestas del Cacao: Caribia (diciembre)

Viernes culturales (Mellovillavicencio)

Fiesta campesina (sector las Tulapas- agosto)

A continuación, se presentan las problemáticas identificadas por la comunidad para el componente de cultura.

- No se cuenta con estrategias de difusión y promoción de contenidos culturales.
- No se cuenta con espacios adecuados y dotados para la formación y las prácticas de las diferentes áreas artísticas y culturales.

Así mismo se presentan las posibles alternativas de solución planteadas por la comunidad:

- Ampliar y promocionar la oferta cultural del Municipio de Necoclí.
- Habilitación y dotación de la infraestructura cultural.
- Fortalecimiento Institucional de la casa de la cultura.

- Construcción de Planes especiales de salvaguardas, protección y recuperación del patrimonio cultural.

Causas indirectas	Insuficiente ejecución de proyectos, programas y estrategias para el crecimiento cultural	Ausencia de material necesario para ejecutar las diferentes expresiones artísticas	ausencia de recursos para implementar monitorias en el área rural	Baja implementación de estrategias para planificar y diseñar proyectos culturales
Causas directas	Ausencia de planeación para el diseño, ejecución y gestión del desarrollo cultural	Ausencia de recursos para invertir en la dotación de materiales para el desarrollo de los procesos culturales	Ausencia de monitorias en el área rural	Carencia de infraestructura cultural en el área urbana y rural
Problema identificado	Carencia para generar procesos de desarrollo cultural en el municipio de Necoclí			
Consecuencias directas	Escaso apoyo a actores culturales del territorio	Alto índice de problemática social en el municipio de Necoclí	perdida de valores culturales	Baja promoción y proyección cultural
Consecuencias indirectas	Perdida de talentos culturales	Utilización no adecuada del tiempo libre	Carencia de identidad cultural	Bajo conocimiento de nuestras culturas, habitantes y visitantes

OBJETIVO SECTORIAL

Fortalecer los procesos culturales del municipio de Necoclí, a partir de la planificación estratégica, y la participación activa de los actores sociales y culturales que redunde en el desarrollo cultural del territorio en concordancia con las políticas del sector.

OBJETIVO DE DESARROLLO SOSTENIBLE

Este componente apunta a los objetivos que se encuentran resaltados en el siguiente gráfico.



INDICADORES DE RESULTADOS

INDICADOR DE RESULTADO	LINEA BASE	UNIDAD DE MEDIDA	META DE RESULTADO	META CUATRIENIO
Inversión (en millones de pesos) en el sector cultura	3098	Millones	Aumentar a 9903 millones la inversión en el sector cultura	9903

PROGRAMAS



Necoclí Cultural

Objetivo

Promover la intervención social mediante el fortalecimiento de los sectores encaminados a cumplir necesidades básicas de la población en áreas de educación en cuanto a cobertura y calidad; salud, en cuanto a atención, promoción y prevención; deporte, como elemento que fortalece la sana competitividad y las potencialidades; cultura, como elemento fundamental para la formación de referentes y conceptos; vivienda, como el aseguramiento de un lugar para habitar en condiciones dignas.

INDICADORES DE PRODUCTO

INDICADOR DE PRODUCTO	LINEA BASE	UNIDAD DE MEDIDA	META DE PRODUCTO	META CUATRIENIO
numero de talleres /seminarios de educación formal e informal dirigidos a Artistas en las diferentes expresiones artísticas brindados	0	Número	Brindar 16 talleres /seminarios de educación formal e informal dirigidos a Artistas en las diferentes expresiones artísticas	16
número de escuelas municipal de danza implementaron	0	Número	Implementar una (1) Escuela Municipal de danza.	1

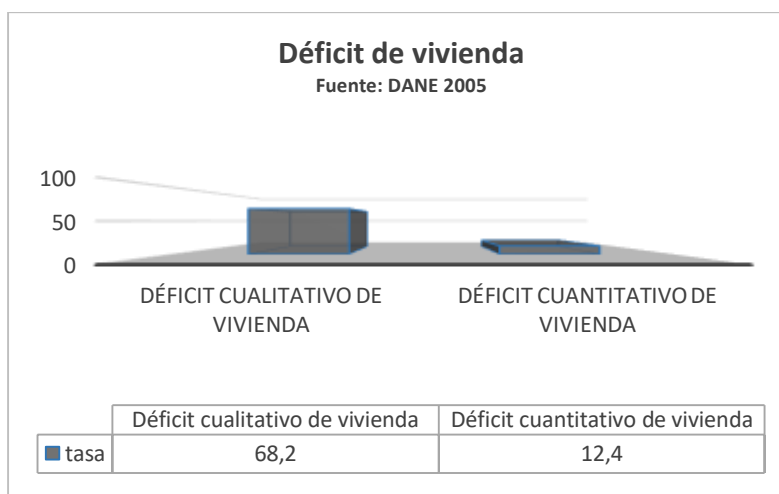
numero de organizaciones culturales mejoradas	0	Número	Mejorar un (1) organizaciones culturales	1
numero de red municipal de cultura conformadas	0	Número	Conformar una (1) red municipal de cultura.	1
numero de programas de divulgación y conocimiento del contenido cultural y patrimonio cultural elaborados	0	Número	Elaborar 3 programas para divulgación y conocimiento de contenidos culturales y patrimoniales del Municipio	3
numero de programas en procesos formativos artísticos y culturales implementaron	1	Número	Implementar 36 programa en los procesos formativos artísticos y culturales.	36
numero de grupos culturales crearon	0	Número	Crear 5 grupos culturales	5
número de eventos culturales y artísticos desarrollados	1	Número	Desarrollar 30 eventos culturales y artísticos	30
numero de inventarios culturales y de patrimonio del municipio realizaron	1	Número	Realizar (1) Inventario cultural y patrimonial del Municipio	1
numero de dotaciones en diferentes áreas de formación artística y cultural realizadas	0	Número	Realizar 5 dotaciones en las diferentes áreas de formación artística y cultural	5
numero de bibliotecas públicas dotadas	4	Número	Dotar una (1) Biblioteca publica	5
numero de plan municipal de cultura implementado	0	Número	Implementar un (1) plan municipal de cultura.	1
numero de programas de turismo cultural realizados	0	Número	Realizar 4 programa de turismo cultural.	4

numero de talleres de formación cultural para funcionarios y monitores culturales realizados	0	Número	realizar 4 talleres en formación cultural para funcionarios y monitores culturales.	4
numero de sala de cómputo en biblioteca pública implementada	1	Número	Implementar una (1) sala de cómputo en biblioteca pública municipal	1
Numero de estímulos implementados para el arte y la cultura.	0	Número	Implementar un (1) estímulo para el arte y la cultura.	1
Número de vehículos adquiridos para la casa de nuestras culturas	0	Número	Adquirir un (1) vehículo para la casa de nuestras culturas, para la gestión cultural	1
numero de centro municipal de historia creados	0	Número	crear un (1) centro municipal de historia.	1

Vivienda, Ciudad y Territorio

DIAGNÓSTICO

Para el cierre de brechas en el componente de vivienda, el municipio de Necoclí debe hacer un esfuerzo alto para reducir el Déficit Cualitativo de vivienda, el indicador registrado para el municipio es del 68,24%, mientras que el Gobierno Nacional se proyecta en beneficiar alrededor de 600 mil hogares con mejoras de vivienda, lo que sin duda el municipio de Necoclí se vería beneficiado a través del programa casa digna, vida digna dada su condición de municipio PDET, y que por lo menos el 80% de la población es víctima. Además, el municipio dista mucho de los porcentajes registrado en este indicador para el departamento y la nación, los cuales se encuentran en el 19,9% y 23,8% respectivamente.



En cuanto al Déficit Cuantitativo de vivienda, de acuerdo a las evaluaciones del Departamento Nacional de Planeación, el indicador municipal se encuentra en el 12,4%, por encima del indicador departamental (6,6%) y el mismo indicador nacional (12,4%), la meta planteada por el Gobierno Nacional es de 520 mil viviendas de interés social, que beneficien tanto a los núcleos urbanos como rurales. Cabe recordar que el municipio presenta una deuda con VIVA que supera los 2 mil millones de pesos, esto ha impedido que el municipio acceda a créditos

para proyectos de vivienda en los últimos años. En el área rural encontramos que carecen de proyectos de vivienda, lo que hace que haya un amplio desequilibrio social respecto a la población del casco urbano, esto en parte se debe a que una gran cantidad de los predios de la población campesina no están legalizados. Por esta razón debemos hacer un gran esfuerzo para lograr un descuento significativo a los intereses de la deuda con viva, gestionar la legalización de los predios, compra de más predios para proyectos de vivienda, trabajar para traer proyectos de mejora de vivienda, y así cerrar las brechas sociales.

En cuanto a Necoclí como ciudad con alto potencial turístico, hay que encaminar los esfuerzos a satisfacer las necesidades básicas como: acueducto y alcantarillado, ya que en el municipio este sistema está colapsado debido a la antigüedad del mismo, lo cual es insuficiente para abastecer a los más de 15 mil habitantes del casco urbano. También en el área rural la situación es crítica, ya que ningún corregimiento cuenta con este servicio. En cuanto a la cobertura, los indicadores muestran que Necoclí tiene un 41,0% cobertura de acueducto y 25,2% cobertura de alcantarillado, se encuentra por debajo del departamental 90,1% acueducto y 82,6% alcantarillado y nacional 86,4% acueducto y 76,6% alcantarillado.

Causas indirectas	Bajo presupuesto municipal	Extensión de suelo usado para ganadería	El sistema de acueducto y alcantarillado es muy antiguo	Falta de control al sistema de acueducto y alcantarillado
Causas directas	El municipio tiene una deuda con viva, lo que le impide acceder a créditos para proyectos de vivienda	Pocos terrenos para proyectos de vivienda	Sistema de acueducto y alcantarillado está colapsado	Poca inversión al sistema de acueducto y alcantarillado
Problema identificado	Escasos proyectos de vivienda y mejora de vivienda, acueducto y alcantarillado deficiente			
Consecuencias directas	Muchas familias de estrato 1 y 2 víctimas del conflicto aun no tienen vivienda propia	Vivienda rural en condición de precariedad	Inundaciones en las calles en temporada de lluvias	Disminuye la actividad turística
Consecuencias indirectas	Muchos hogares viven en hacinamiento	Poca calidad de vida en el área rural	Afectación de la salud por los malos olores y las aguas negras	Afecta la economía del municipio

OBJETIVO SECTORIAL

Dotar de infraestructura y equipamiento al municipio, permitiendo bajar la diferencia de desarrollo entre la zona urbana y rural, con proyectos de vivienda que a su vez cumplan con las condiciones básicas como; agua potable y saneamiento. De esta manera propiciar espacios para que los habitantes tengan acceso a la oferta institucional que promueve actividades lúdicas, culturales, de salud. Movilidad, deporte y educación.

OBJETIVO DE DESARROLLO SOSTENIBLE

Este componente apunta a los objetivos que se encuentran resaltados en el siguiente gráfico.



INDICADORES DE RESULTADOS

INDICADOR DE RESULTADO	LINEA BASE	UNIDAD DE MEDIDA	META DE RESULTADO	META CUATRIENIO
Déficit cuantitativo de Vivienda	12,40%	porcentaje	Disminuir a 10% el déficit cuantitativo de vivienda	10%
Déficit cualitativo de Vivienda	68,20%	porcentaje	Disminuir a 63% el déficit cualitativo de vivienda.	63%
Cobertura acueducto	20%	porcentaje	Aumentar la cobertura de acueducto al 40%	40%
Cobertura alcantarillada	20%	porcentaje	Aumentar la cobertura alcantarillado al 40%	40%

PROGRAMAS



Vivienda Digna

Objetivo

Proveer condiciones de vivienda digna para los habitantes del municipio con énfasis en el mejoramiento de vivienda en el sector rural, articular con el programa casa digna vida digna del gobierno nacional, para traer desarrollo a nuestras comunidades con vivienda digna para lograr una ciudad turismo con equidad.

INDICADORES DE PRODUCTO

INDICADOR DE PRODUCTO	LINEA BASE	UNIDAD DE MEDIDA	META DE PRODUCTO	META CUATRIENIO
numero de predios legalizados y titulados	1	Número	Legalizar y titular 80 Predios	80
número de proyectos de vivienda realizados	1	Número	Realizar 2 proyectos de vivienda	2

Agua Potable y Saneamiento Básico Para El Desarrollo

Objetivo

Ampliar la cobertura de acueducto y alcantarillado para el municipio, llevar proyectos de acueductos multi-veredales y Unidades Sanitarias familiares (UNISAFAs) a la población rural mejorando sus condiciones de vida y así avanzar en la construcción de la Ciudad Turismo.

INDICADORES DE PRODUCTO

INDICADOR DE PRODUCTO	LINEA BASE	UNIDAD DE MEDIDA	META DE PRODUCTO	META CUATRIENIO
Porcentaje de red de condición lineal construida	18%	Porcentaje	Construir 40% de red de conducción lineales de red de conducción	40%
numero de tanques de almacenamientos construidos	0	Número	Construir un (1) tanques de almacenamiento	1
numero de estudios y diseños de sistemas de tratamiento de agua residuales realizados	3	Número	Realizar un (1) estudios y diseños para Sistemas de tratamiento aguas residuales	4
Numero de etapa del sistema de tratamiento de agua potable construidos	0	Número	construir la segunda etapa del Sistemas de tratamiento de agua potable (PTAP)	1

Porcentaje de red de lineales de conducción optimizada	5%	Porcentaje	Optimizar 20% lineales de red de conducción	20%
Numero de estudios y diseños de alcantarillado realizado	4	Número	Realizar un (1) Estudios y diseños de Alcantarillado	1
Numero de plan maestro de sistema de acueducto y alcantarillado diseñado	0	Número	Diseñar el (1) un Plan Maestro de sistema de acueducto y Alcantarillado	1
numero de UNISAFAS Construidos	400	Número	Construir 250 UNISAFAS (Unidades Sanitarias Familiares)	250

NECOCLÍ, TURISMO Y DESARROLLO ECONOMICO

EJE ESTRATÉGICO 2

DESCRIPCIÓN

La administración municipal “Necoclí Ciudad Turismo” tiene en sus prioridades, el derecho al trabajo, la cual genera mejores estados de competitividad territorial, tanto en la zona urbana como rural.

El municipio de Necoclí aprovechará la posición geográfica para hacer del turismo una fuente importante para la generación de ingresos que garanticen el acceso a bienes y servicios como apoyo importante para la productividad social.

Para lograr el desarrollo turístico y económico el municipio requiere infraestructura, dotaciones e intervenciones físicas para el fortalecimiento del sistema de productividad y desarrollo.

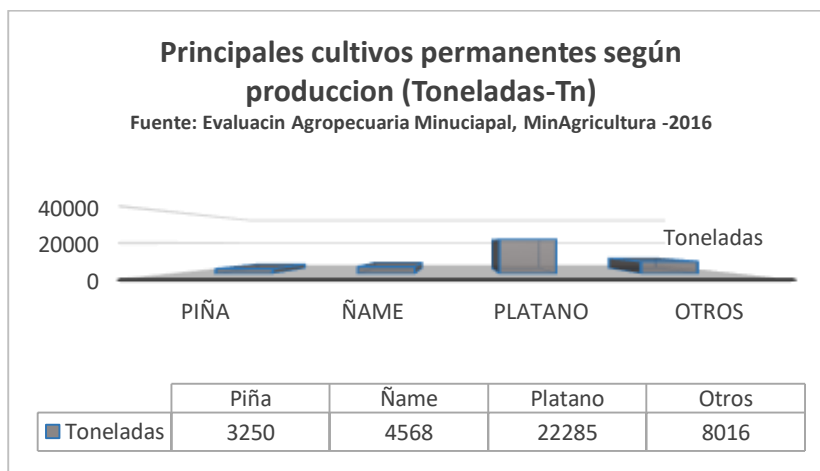
El fortalecimiento económico del territorio generara competitividad en las diferentes escalas económicas, estimulando a los pequeños, medianos y grandes procesos productivos con implementación de propuestas innovadoras y aplicada a las TICs, las cuales potencialicen el capital humano del municipio y así puedan garantizar fuentes de empleos de calidad.

Productividad Agropecuaria, Turismo y Desarrollo Económico

DIAGNÓSTICO

En el municipio de Necoclí al igual que los municipios del norte de Urabá, son reconocidos por su producción de plátano, que surten centrales de abastos en diferentes ciudades del país. Lo que convierte al componente agropecuario como una de las principales economías de nuestro municipio, en el cual se destaca también la pesca artesanal y el desarrollo de cultivos acuícolas como: tilapia, cachama entre otros.

El municipio de Necoclí cuenta con un gran potencial agropecuario, con suelos fértiles, aptos para la explotación agropecuaria, eso indica que en el municipio de Necoclí no solo se cultiva plátano sino también otros productos agrícolas como: cereales (maíz, arroz) tubérculos (yuca y ñame) frutales (maracuyá, cacao, piña, mango, aguacate entre otros) hortícolas (pepino, ají, tomate, berenjena entre otros) forestal (caucho).

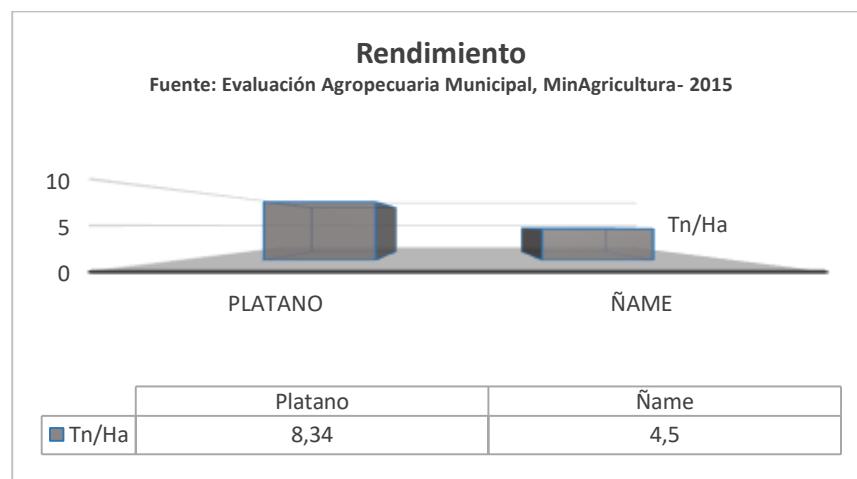


Desde hace varios años se creó la estrategia de los cultivos de cacao, inicialmente con 85 familias con fincas de tres a cinco hectáreas, luego con el proyecto de

apoyo a Alianzas productivas del Ministerio de Agricultura y el SENA se extendió a más de 221 hectáreas en 27 veredas del municipio de Necoclí.

Hoy en día con el apoyo de la empresa privada Casa Luker, el cultivo se ha extendido a todas las veredas del municipio y su producción aumento a 6 toneladas por mes vendidas a la empresa Luker en su sede de Medellín.

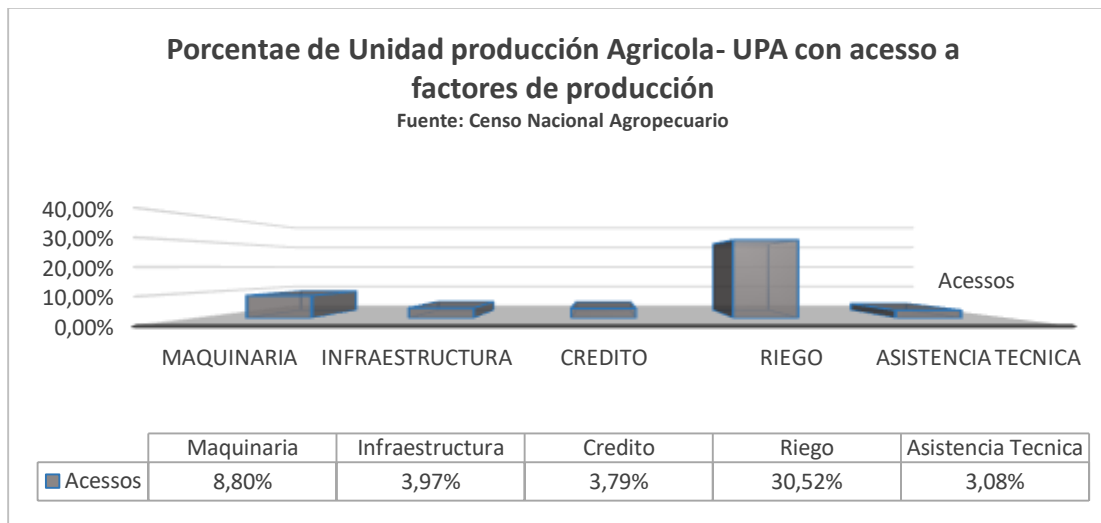
El plátano al igual que el Ñame, son cultivos de tradición en el municipio los cuales han venido generado un aumento en su rendimiento, estando por encima del indicador departamental y por debajo del indicador nacional en el plátano, y por encima de los indicadores departamental y nacional en el ñame.



La piña, el coco y el aguacate también muy tradicionales en la zona han sufrido una disminución en su producción debido a factores fitosanitarios que afectaron gravemente los cultivos y desmejoraron la calidad de estos productos afectando su comercialización.

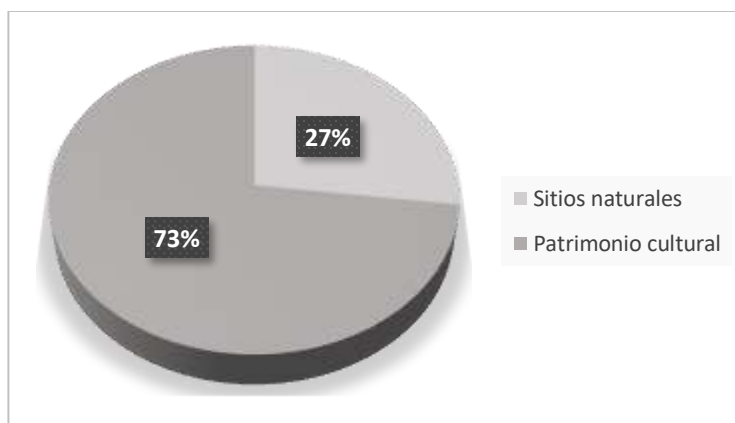
Por ello es importante crear estímulos para el campesino de nuestro municipio a través del acompañamiento técnico, que permita llevar a buen término las cosechas desde el análisis mismo del suelo para determinar el tipo de cultivo más apto continuando con el proceso de siembra, riego y posterior cosecha. Según estadísticas, en el municipio de Necoclí, los porcentajes de unidades de producción agropecuaria UPA con acceso a factores de producción son muy mínimos, estando en su mayoría por debajo de los porcentajes departamental y nacional, quedando así: UPA con acceso a maquinaria Necoclí 8,80% Antioquia 18,13% Colombia 15,96%, UPA con acceso a infraestructura, Necoclí 3,97% Antioquia 19,27% Colombia 15,96%, UPA con acceso a crédito, Necoclí 3,79% Antioquia 6,63% Colombia 9,48%, UPA con acceso a riego, Necoclí 30,52% Antioquia

18,80% Colombia 29,28%, UPA con acceso a asistencia técnica, Necoclí 3,08% Antioquia 21,35% Colombia 16,54% .



Además de crear un circuito económico solidario que garantice la producción, transformación y comercialización de los productos localmente, nacional e internacionalmente, aprovechando los puertos que se van a construir en el territorio.

El municipio de Necoclí tiene ventajas en cuanto al desarrollo del turismo como lo son su localización estratégica, clima, paisaje, diversidad de flora y fauna, su riqueza hídrica, playas y litorales costeros, diversidad étnica y cultural y por ende tiene un gran potencial en las tipologías de turismo de naturaleza, turismo cultural y turismo de sol y playa.

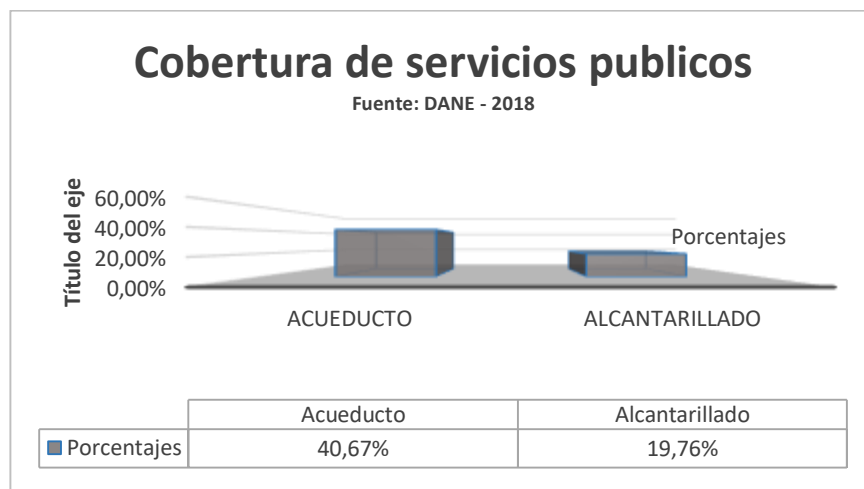


Necoclí tiene declaradas áreas de manejo especial establecidas mediante los acuerdos del consejo directivo No 012 de 2009 y 21 de 2011, como lo son: la

Ensenada de Rionegro junto a las Ciénagas La Marimonda y El Salado. Pero además tiene otros atractivos de interés turístico natural como lo son el Cerro del Águila donde se pueden visualizar el complejo de humedales, el Volcán de Lodo El Carlos y las distintas playas. De las playas se destaca por su fauna la Playa Bobalito por permitir apreciar el desove de 4 especies de tortugas marinas.

En cuanto a las festividades se destacan las Fiestas del Coco (realizadas en enero y con gran afluencia de turismo local, regional, nacional e internacional) además del Festival del Bullerengue, que destaca esta tradición ancestral que aún se conserva en el municipio.

Sin embargo, la infraestructura es una de las principales necesidades que deben ser atendidas para que un destino pueda llevar a cabo el correcto desarrollo turístico; es por ello que este componente es la principal problemática que ha impedido llevar a cabo la actividad turística de una manera efectiva. Esta problemática abarca la falta de una planta de tratamiento que suministre agua potable (PTAP) en el municipio; además de mejorar el sistema de acueducto y alcantarillado para poder satisfacer las necesidades de residentes y visitantes en temporadas altas.



Por otra parte, algunas de las vías terciarias no se encuentran en condiciones adecuadas para acceder a los recursos y atractivos de la zona rural o se deterioran en temporada de invierno.

En cuanto a educación o capacitación turística y de innovación y emprendimiento, se hace necesario gestionar y diseñar planes estratégicos para la capacitación del recurso humano en temas relacionados con turismo, atención al cliente, creación de empresas, manualidades, entre otros, con el fin de fortalecer el recurso humano y brindar una atención adecuada y una oferta suficiente de

productos para satisfacer la demanda; para ello, es necesario la participación de entidades universitarias o de formación técnica o tecnológica, tales como Colegios Amigos del Turismo, el Sena, entre otras.

Gracias a la articulación e inversión de la Alcaldía de municipal y la Gobernación de Antioquia, está en marcha el proyecto para la reactivación del aeropuerto de Necoclí, el cual contara con ampliación a lo largo y ancho de la zona, además de un edificio administrativo y torre de control. Actualmente, la Aeronáutica Civil ya hizo entrega de la pista de aterrizaje del aeropuerto para cumplir con la primera fase del proyecto y está avanzando la segunda fase del proyecto que comprende la torre de control y el edificio administrativo.

Se debe trabajar entonces para lograr la adecuada productividad agropecuaria y desarrollo económico en los siguientes aspectos:

- Fortalecimiento y mantenimiento de la infraestructura turística
- Capacitación de los diferentes actores relacionados con el sector innovador y turístico
- Promoción de los atractivos turísticos
- Predios no legalizados
- Poco acompañamiento técnico
- Déficit en la comercialización debido al mal estado de las vías de acceso
- Problemas para acceder a créditos para proyectos productivos

Causas indirectas	Carencia de certificación de la secretaria	Gran parte de las tierras no están legalizadas	Escasos proyectos de mejoramiento de vías terciarias o placa huella	Ausencia de proyectos de saneamiento básico
Causas directas	Poco acompañamiento técnico	Escaso apoyo económico al sector agropecuario	Vías de acceso en malas condiciones	Ausencia del servicio de saneamiento básico
Problema identificado	Déficit de desarrollo en el sector agropecuario			
Consecuencias directas	Afecta la calidad de los productos	Carencia de proyectos productivos	Dificultad para la comercialización de los productos	Desmejora la calidad de vida de las familias rurales
Consecuencias indirectas	Disminuye la competitividad	Desmejora el desarrollo económico	Perdidas de cosechas	Alto índice de desigualdad

OBJETIVO SECTORIAL

Fomentar el desarrollo económico y productivo del municipio de Necoclí, implementando estrategias para el fortalecimiento del sector agrícola, innovador y emprendedor con el objetivo de generar desarrollo agropecuario y turístico, sostenible y competitivo.

OBJETIVO DE DESARROLLO SOSTENIBLE

Este componente apunta a los objetivos que se encuentran resaltados en el siguiente gráfico.



INDICADORES DE RESULTADOS

INDICADOR DE RESULTADO	LÍNEA BASE	UNIDAD DE MEDIDA	META DE RESULTADO	META CUATRIENIO
Inversión en Turismo y economía naranja (en millones)	304	Millones	Aumentar a 2067 millones la inversión en turismo y economía naranja	2067
Tasa de informalidad	96,30%	Tasa	Disminuir a 93 % la tasa de informalidad en el municipio	93%
Número de personas beneficiadas de la oferta y acceso a los programas turísticos	0	numero	Aumentar a 2000 el número de personas que se benefician de la oferta y acceso a los programas turísticos.	2000
Número de Toneladas de productos agrícolas producidas	28119	toneladas	Aumentar a 30000 el número de Toneladas de productos agrícolas producidas en el Municipio	30000

PROGRAMAS



Turismo y Economía Naranja

Objetivo

Propender por el mejoramiento de la infraestructura y el capital humano para lograr que Necoclí sea un municipio que pueda atender a propios y visitantes en sus distintos espacios, atractivos y actividades turísticas mediante el aprovechamiento del potencial natural y cultural.

INDICADORES DE PRODUCTO

INDICADOR DE PRODUCTO	LINEA BASE	UNIDAD DE MEDIDA	META DE PRODUCTO	META CUATRIENIO
Numero de plan de desarrollo turístico y marítimo implementados	1	Número	Implementar (1) Plan de desarrollo Turístico y Marítimo	1
Número de puntos de información implementados	0	Número	Implementar (1) Puntos de Información Turístico	1
número de rutas turísticas creadas	0	Número	Crear (2) Rutas Turísticas	2
Numero de secretarías de turismo fortalecidas	0	Número	Fortalecer una (1) secretaria de turismo	1
numero de eventos turísticos promocionados	1	Número	Promocionar 8 eventos Turísticos	8

numero de eventos Turísticos a nivel departamental, regional, nacional e internacional en el Municipio participados	0	Número	Participar en 8 eventos Turísticos a nivel departamental, regional, nacional e internacional en el Municipio	8
Numero de ferias gastronómicas, artesanal realizadas	0	Número	realizar 8 ferias gastronómicas, artesanal	8
Numero de plataformas de turismo interactivas implementadas	0	Número	implementar una (1) plataforma de turismo interactiva	1
numero de guías turísticas elaboradas	0	Número	Elaborar una (1) Guía Turísticas	1
Numero de comité municipal de playa conformados	0	Número	Conformar un (1) Comité Municipal de Playa	1

Desarrollo agropecuario, Innovación y emprendimiento

Objetivo

Fomentar el desarrollo económico, productivo, sector innovador y de emprendimiento del municipio mediante estrategias que permitan a los necocliseños formar empresas y fortaleciendo del sector agropecuario y el desarrollo rural, aumentando la producción, garantizando la calidad y la comercialización de los productos.

INDICADORES DE PRODUCTO

INDICADOR DE PRODUCTO	LINEA BASE	UNIDAD DE MEDIDA	META DE PRODUCTO	META CUATRIENIO
numero de extensiones agropecuarias y asistencia técnica a productores brindaron	0	Número	Brindar extensión agropecuaria y asistencia técnica a 2000 productores.	2000
numero de paquetes tecnológicos en el sector agropecuario, forestal, acuícola y pesquero implementaron	0	Número	Implementar 5 Paquetes tecnológicos en el sector agropecuario forestal, acuícola y pesquero	5
número de centros de acopio y/o transformación de productos agropecuarios construidos	1	Número	Construir 2 Centros de acopio y/o transformación de productos agropecuarios	2
número de nuevas hectáreas de cultivos agropecuarios, forestales, acuícolas y pesqueros aumentaron	1000	Número	Aumentar 1000 nuevas hectáreas de cultivos agropecuarios, forestales, acuícolas y pesqueros permanentes	1000
numero de plan agropecuario municipal formulado	1	Número	Formular del (1) Plan Agropecuario Municipal -PAM	1
numero de plan agropecuario municipal implementado	1	Número	Implementar el (1) Plan Agropecuario Municipal -PAM	1
numero de organizaciones rurales capacitadas	0	Número	Capacitar a 20 organizaciones rurales	20
Numero de maquinaria verde adquirida	0	Número	Adquirir 6 equipos de maquinaria verde.	6

numero de programas de comercialización rural implementados	1	Número	Implementación de 6 programas de comercialización rural.	6
numero de sistemas de producción acuícola y pesquera fortalecidas	1	Número	fortalecer 5 sistemas de producción acuícola y pesquero	5

Infraestructura social para la equidad

DIAGNÓSTICO

En los últimos años el municipio de Necoclí, ha venido desarrollando obras de mejoramiento y construcción de infraestructura social como; pavimentación de las calles, andenes peatonales, parque principal, aeropuerto entre otros, lo que hace que se perfile a Necoclí como polo de desarrollo de la región de Urabá el departamento de Antioquia y la nación. Sin embargo, es importante y necesaria la construcción de terminales de transporte terrestre, marítimas y aéreas, con el fin de que nuestro municipio sea competente en los ámbitos económicos, comerciales, sociales turísticos entre otros

Es importante concentrar los esfuerzos y avanzar en equipamiento público como: parques, CIC's, gimnasios al aire libre, ambientes educativos, ciclo rutas, centros de salud, ambientes deportivos entre otros, de esta manera promover la integración ciudadana recuperación del tejido social, el aprendizaje y el aprovechamiento del tiempo libre.

El municipio de Necoclí carece de terminales de transporte adecuadas para la prestación del servicio y comodidad tanto del viajero como de los mismos transportadores, esto genera una apropiación no adecuada de espacios para el estacionamiento y tránsito de vehículos y peatones, de esta manera se evidencia la informalidad del transporte, poca señalización y desconocimiento de la normatividad del tránsito vehicular y peatonal es así como conductores de los vehículos (buses, camperos, motos) utilizan las vías y espacios públicos para operar, generando conflictos y riesgo de accidentalidad.

En la zona rural del municipio se encontró que carecen de espacios de esparcimiento, vías de acceso en mal estado. Al no contar con espacios para la práctica del deporte, la cultura y en algunos casos ni siquiera cuentan con una casa comunal. Esto conlleva un desequilibrio social, en comparación con los habitantes del casco urbano. En ese orden de ideas hay que encaminar los esfuerzos en llevar obras sociales a través de los PDET, recursos propios y otros

canales de financiamiento en beneficio de nuestra población campesina, y así cerrar las brechas sociales y promover la integración ciudadana para una ciudad turismo con equidad.

A continuación, se presentan las problemáticas identificadas por la comunidad para el componente de infraestructura:

- Poca señalización en las calles, carreras y avenidas del municipio
- Carencia de andenes peatonales y ciclo rutas desde los barrios María Antonia, Quicentenario perlas del Caribe, Alejandría y Cristóbal Colón hacia el centro del municipio
- Infraestructura deportiva en malas condiciones
- Carencia de terminales de transporte terrestre
- Insuficientes espacios públicos

Causas indirectas	Predios en propiedad privada	Poca planificación	Poco compromiso por parte de la entidad	Bajo presupuesto municipal
Causas directas	Escasez de predios	Crecimiento poblacional de los últimos años	Poca gestión para los requerimientos del municipio en infraestructura social y equipamiento	Poca inversión en equipamiento e infraestructura social
Problema identificado	Insuficiente equipamiento urbano e infraestructura social			
Consecuencias directas	Deficiencia en la infraestructura vial	Afecta la calidad de vida de los habitantes	Problemas de movilidad	Mala conectividad por estado de vías terciarias
Consecuencias indirectas	Incidentes de tránsito por falta de señalización vial	Problemas de convivencia por falta de espacios para la recreación, la lectura, el deporte entre otros	Vehículos y motocicletas mal parqueados, en calles y avenidas	Impacto negativo a la economía en el contexto rural

OBJETIVO SECTORIAL

Promover la integración ciudadana y la reconstrucción del tejido social a través de infraestructura moderna, construcción de nuevos espacios para la equidad y lograr una ciudad turismo competitiva.

OBJETIVO DE DESARROLLO SOSTENIBLE

Este componente apunta a los objetivos que se encuentran resaltados en el siguiente gráfico.



INDICADORES DE RESULTADOS

INDICADOR DE RESULTADO	LINEA BASE	UNIDAD DE MEDIDA	META DE RESULTADO	META CUATRIENIO
inversión en equipamiento en el territorio (millones de pesos)	1105	millones	Aumentar a 39400 millones la inversión en equipamiento en el territorio	39400
Porcentaje de vías secundarias y terciarias intervenidas	2%	porcentaje	intervenir el 10% de vías secundarias y terciarias del Municipio	10%
Tasa de muertes en accidentes de tránsito / 1000 mil habitantes	5%	porcentaje	Disminuir a 2% la tasa de muertes en accidentes de tránsito / 100 mil habitantes	2%
la tasa de lesiones en accidentes de tránsito / 100 mil habitantes	8%	Tasa	Disminuir a 5% la tasa de lesiones en accidentes de tránsito/ 100 mil habitantes	5%

PROGRAMAS



Equipamiento Urbano y Rural

Objetivo

Trabajar en la remodelación y modernización de la infraestructura pública promoviendo la integración ciudadana, el tejido social y la competitividad para el cierre de brechas.

INDICADORES DE PRODUCTO

INDICADOR DE PRODUCTO	LINEA BASE	UNIDAD DE MEDIDA	META DE PRODUCTO	META CUATRIENIO
numero de etapa de malecón turístico construidos	1	Número	construir la segunda etapa malecón turístico	1
Número de proyectos de construcción de parques/plazoletas/plazas ejecutadas	0	Número	Ejecutar 1 proyectos de construcción de parques/plazoletas/plazas	1
Numero de parque lineales con ciclo ruta diseñada	0	Número	Diseñar Parque Lineal con ciclo ruta	1
numero de parque municipal diseñados	0	Número	Diseñar un (1) parque municipal	1
Numero de etapa de planta de tratamiento petat diseñadas	1	Número	diseñar una (1) segunda etapa de planta de tratamiento petat	1

Número de proyectos para casa indígena diseñadas	0	Número	Diseñar un (1) proyecto para casa indígena	1
Numero de proyecto para casa de jóvenes diseñados	0	Número	Diseñar un (1) Proyecto para casa de jóvenes	1
Número de proyectos para mejoramiento de unidad deportiva formulado	0	Número	formular un (1) proyecto para mejoramiento de unidad deportiva	1
Número de proyectos para la construcción de morgue formulados	0	Número	Formular un (1) proyecto para construcción de morgue	1
Número de centros integrales comunitarios construidos	1	Número	Construir 3 Centros Integrales Comunitarios (CIC)	3
Número de proyectos para la construcción de UNISAFAs formulados	1	Número	formular un (1) proyecto para la construcción de unidad sanitaria - UNISAFAS	1
número de kilómetros de placa huella diseñado	1	Número	diseñar 15 km de placa huella	15
numero de terminal de transporte terrestre construido	0	Número	Construir una terminal de transporte terrestre	1
numero de etapa de aeropuerto de Necoclí ejecutada	1	Número	ejecutar la segunda etapa del aeropuerto de Necoclí	1
numero de escenarios deportivos y recreativos construidos	2	Número	Construir 2 escenarios deportivos y recreativos	2
numero de plaza de mercado construidos	0	Número	Construir una (1) Plaza de Mercado	1
Numero de centro de convenciones construidos	0	Número	Construir un (1) centro de convenciones	1

Vías y Transporte

Objetivo

Mejorar la movilidad vehicular y peatonal con señalización para el desarrollo de la ciudad turismo.

INDICADORES DE PRODUCTO

INDICADOR DE PRODUCTO	LINEA BASE	UNIDAD DE MEDIDA	META DE PRODUCTO	META CUATRIENIO
Numero de kilómetros de vías construidos	3	Número	construir 6 Km de vías	6
Numero de kilómetros de andenes construidos	3	Número	construir 6 km de andenes	6
Numero de kilómetros de vía mejorada	100	Número	Mejorar 50 km de vías	50
numero de plan de movilidad implementado	1	Número	Implementar el (1) Plan de Movilidad	1
Numero de plan estratégicos de control contra la ilegalidad en el transporte implementados	0	Número	implementar un (1) plan estratégico de control contra la ilegalidad en el transporte.	1
numero de campañas de educación y seguridad vial realizados	0	Número	Realizar 8 Campañas de Educación y Seguridad vial	8

numero de kilómetros de red vial horizontal y vertical señalizados	0	Número	Señalizar 10 Km de Red Vial horizontal y vertical	10
Número de proyectos de intercepción semafórica ejecutados	0	Número	Ejecutar un (1) proyecto de intercepción semafórica	1
numero de capacitaciones al recurso humano de la secretaria de transito brindaron	0	Número	Brindar 6 capacitaciones al Recurso humano de la secretaria de transito	6
número de escuelas de guarda infantil y patrulleros escolares de transito implementaron	0	Número	Implementar el (1) escuela de guarda infantil y patrulleros escolares de tránsito.	1
Numero de Box Colvert construidos	0	Numero	Construir 15 box colvert	15
Numero de puentes construidos	0	Numero	Construir 5 puentes	5
numero de kilómetros de pavimento rígidos diseñados	0	Número	diseñar 4 km de pavimento rígido urbano	4

NECOCLÍ, FORTALECIMIENTO INSTITUCIONAL Y GOBERNANZA

EJE ESTRATÉGICO 3

DESCRIPCIÓN

La administración Municipal requiere desarrollar diferentes procesos para garantizar sistemas modernos con eficacia, calidad, orientación de la intervención del estado, en el ejercicio de su función pública, la cual implica la implementación de nuevas formas de gobernar.

El desarrollo de las políticas públicas es prioridad para la administración municipal, en búsqueda de la legitimidad institucional que se fortalece mediante los instrumentos de participación ciudadana.

El plan en este eje estratégico contempla la búsqueda de la gobernabilidad mediante un equilibrio dinámico, la transparencia de los procesos administrativos, la rendición de cuentas, son factores fundamentales en los procesos internos, que garantizan una buena adquisición de bienes y servicios por parte de la comunidad.

OBJETIVO ESTRATÉGICO

Modernizar y fortalecer la gestión pública desde un concepto humano, sostenible e incluyente, logrando un modelo de gestión administrativa de calidad y funcional que proporcione una visión clara de aspectos del desarrollo.

Fortalecimiento Institucional

DIAGNÓSTICO

El municipio de Necoclí por su desarrollo socio económico, requiere de la implementación de estrategias que permitan garantizar la seguridad de nuestros habitantes, por lo que se hace necesario la construcción de un comando de policía, el cual mejore y garantice la seguridad en las playas, barrios, veredas y corregimientos. En la actualidad el municipio solo cuenta con una estación de policía, la cual se ha quedado corta para ejercer el control, y mantener la convivencia ciudadana. Partiendo de esta base, se hace necesario fortalecer el proceso de seguridad para nuestros habitantes y turistas, ya que, en temporadas altas, de alto flujo de turistas se presentan algunas riñas y hurtos. En estos casos, contar con las herramientas necesarias haría la diferencia entre la impunidad, y la respuesta inmediata a estos delitos.

La institucionalidad como garantía de los derechos hace necesario en nuestro municipio, la construcción de una casa de justicia donde puedan funcionar los juzgados, la fiscalía, comisaria de familia, inspección de policía, entre otras, como estrategia que permita el acceso en un solo lugar, a los servicios que dichas entidades ofrecen a la comunidad. Actualmente todas estas entidades se encuentran instaladas en la alcaldía municipal, muchas de ellas como la comisaria de familia requieren un mayor número de personal profesional o una segunda sede, para así poder atender con eficiencia y con mayor celeridad los procesos de esta entidad, y alcanzar una cobertura total del territorio incluyendo la zona rural del municipio.

Para generar garantías de justicia y derecho a nuestros habitantes, se hace necesario en nuestro municipio, la atención de las contravenciones en los corregimientos, toda vez que la falta de presencia del Estado en nuestras comunidades permita la impunidad genera altercados, con desenlaces nefastos.

No se evidencia el trabajo realizado por la comisaria de familia, ya que no se está implementado el equipo de apoyo interinstitucional, lo cual garantice los derechos a nuestra población infante en el municipio.

Además, se debe dotar a las inspecciones de policía y policía, con herramientas tales como el Plan integral de Seguridad y Convivencia Ciudadana, el cual permita disminuir los casos de hurto, homicidios, riñas, entre otras en nuestro municipio. Velar por el restablecimiento de los derechos de niños, niñas y adolescentes, ya que nuestros menores se encuentran desprotegidos en nuestro municipio, por tal motivo se hace necesario el reconocimiento a la dignidad humana de nuestros hombres y mujeres. Mejorar los procesos de convivencia ciudadana, mediante la construcción de un centro e convivencia ciudadana, fomentar una cultura de paz y participación, como estrategia de una ciudad turismo segura, mediante la formación en solución pacífica de conflictos en nuestro municipio.

A continuación, se plantean las problemáticas identificadas por la comunidad, en el componente de fortalecimiento institucional

- No se cuenta con una casa de justicia
- Carencia de cámaras de seguridad
- poca presencia institucional en el área rural

Causas indirectas	Carencia de una casa de justicia	Carencia de un comando de policía	Carencia de una estrategia efectiva para la sensibilización e implementación del código de policía	Escaso personal en los diferentes entes de control
Causas directas	Algunos delitos quedan impunes o no se denuncian	Poco personal policial en el municipio	Problemas en la sensibilización e implementación del código de policía	Poca presencia institucional en el área rural del municipio
Problema identificado	Déficit en el manejo del orden público y de procesos judiciales en el municipio de Necoclí			
Consecuencias directas	Aumento en la tasa de delitos	Poca capacidad de respuesta ante problemas de orden público	Desconocimiento de los derechos y deberes por parte de los ciudadanos	Aumento de las brechas sociales
Consecuencias indirectas	Desconfianza en la institucionalidad	Mala convivencia entre la comunidad	Incurrir en faltas por desconocimiento	Genera conflictos

OBJETIVO SECTORIAL

Acercar la institucionalidad a la comunidad, fortaleciendo las instituciones brindándoles las herramientas necesarias para ofrecer efectivamente el servicio y garantizar los derechos de los ciudadanos.

OBJETIVO DE DESARROLLO SOSTENIBLE

Este componente apunta a los objetivos que se encuentran resaltados en el siguiente gráfico.



INDICADORES DE RESULTADOS

INDICADOR DE RESULTADO	LINEA BASE	UNIDAD DE MEDIDA	META DE RESULTADO	META CUATRIENIO
Indicador de desempeño integral municipal	48%	porcentaje	Calificación del desempeño integral mayor al 70%	70%
Indicador de desempeño fiscal municipal	72%	porcentaje	Calificación del desempeño fiscal mayor al 80%	80%

Adoptar Plan Básico de Ordenamiento Territorial	1	Número	Adopción del plan de ordenamiento territorial	1
---	---	--------	---	---

PROGRAMAS



Gobernanza y Gestión Administrativa

Objetivo

Fortalecer la gestión administrativa y gobernanza, brindando confianza a los habitantes del territorio para lograr la ciudad turismo con buenas prácticas de gobierno.

INDICADORES DE PRODUCTO

INDICADOR DE RESULTADO	LINEA BASE	UNIDAD DE MEDIDA	META DE RESULTADO	META CUATRIENIO
numero de capacitaciones orientadas a fortalecimiento institucional de la alcaldía municipal realizadas	8	Número	Realizar 8 capacitaciones orientadas a fortalecimiento institucional de la Alcaldía Municipal	8
numero de programas de bienestar para el talento humano implementados	1	Número	Implementar el (1) programa de bienestar para el talento humano	1

Número de Reestructuraciones administrativas propiciadas en el municipio de Necoclí	1	Número	Propiciar una (1) reestructuración administrativa para el municipio de Necoclí	1
numero de sistemas de gestión documental mejorado	0	Número	Mejorar un (1) Sistema de gestión documental	1
numero de plan de comunicaciones implementados	1	Número	Implementar el (1) plan de comunicaciones	1
numero de sistemas de gestión de salud y seguridad en el trabajo implementados	1	Número	Implementar un (1) Sistema de Gestión de salud y seguridad en el trabajo	1
numero de conservación catastral realizada	0	Número	Realizar la (1) conservación catastral	1
número de acciones de fortalecimiento fiscal y financiero ejecutado	0	Número	Ejecutar 3 acciones de fortalecimiento fiscal y financiero	3
numero de estatuto tributario actualizados	0	Número	Actualizar (1) Estatuto Tributario	1
numero de plan de desarrollo municipal formulado	0	Número	Formular un Plan de Desarrollo Municipal	1
numero de plataforma web y aplicativo móvil para la promoción de Necoclí como destino turístico creado	0	Número	crear una plataforma web y aplicativo móvil para la promoción de Necoclí como destino turístico.	1
numero de punto vive digital establecido	1	Número	establecer un punto vive digital	1
numero de rendiciones públicas de cuentas realizadas	0	Número	Realizar 4 Rendiciones Publicas de Cuentas	4
numero de zonas wifi en los sitios estratégicos del	3	Número	Implementar 3 zonas wi-fi en los sitios estratégicos del Municipio	3



municipio implementadas				
Número de centros administrativos municipal construidos	0	Número	Construir y modernizar 1 Centro Administrativo Municipal	1

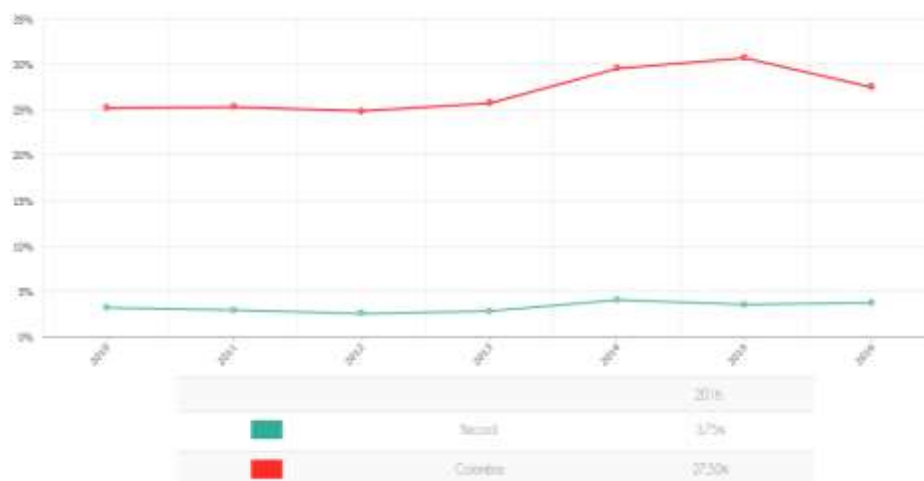
Desarrollo Comunitario

DIAGNÓSTICO

En nuestro municipio de Necoclí, a pesar de su larga historia y más de quinientos años de historia, se evidencia en gran porcentaje un retraso en el desarrollo de las comunidades. Hay que resaltar que, en los últimos años, Necoclí ha tenido un crecimiento poblacional exponencial, esto debido a la proyección del municipio a nivel departamental, nacional e internacional trayendo consigo nuevas culturas, nuevos grupos poblacionales, generando gran demanda en salud, educación, vivienda, servicios públicos entre otros.

También el comercio y la economía ha crecido, la construcción del muelle turístico y otras obras han contribuido al crecimiento económico, comercial, y turístico de nuestro municipio, también a través de esto se ha generado empleo formal. Sin embargo, este crecimiento ha sido poco teniendo en cuenta que solo equivale a 3,75% de la población total al 2016 según información del DNP – Mintrabajo

Porcentaje de personas ocupadas formalmente con respecto a la población total
Fuente: DNP a partir de PLECC - Ministerio del Trabajo - 2010-2016



Es por eso que debemos propender por un desarrollo comunitario integral, donde todos y cada uno de los habitantes de nuestro municipio tengan igualdad de oportunidades, que tengan acceso a los diferentes programas y servicios a que tienen derecho. De igual forma crear sinergia con los líderes de las comunidades rurales, para llevar a cabo procesos de desarrollo incluyendo también a la empresa privada, tomando como ejemplo el proceso de casa luker, entre otras empresas que han llegado al municipio y contribuyen al desarrollo de la comunidad.

La vía del desarrollo es la que debemos tomar, para mejorar la calidad de vida de todos los habitantes tanto del casco urbano como el área rural, así podemos avanzar a esa ciudad turismo que todos soñamos con igualdad, y equidad. Es el momento de trabajar por ese desarrollo comunitario, Necoclí Ciudad Turismo será la administración del desarrollo.

Causas indirectas	Carencia en la gestión de proyectos enfocados en las necesidades básicas de la ruralidad	Baja cobertura del programa del adulto mayor	Cobertura insuficiente	Carencia de universidades e instituciones técnicas y tecnológicas
Causas directas	Necesidades básicas insatisfechas, especialmente en la ruralidad	Niveles de pobreza y miseria, con mayor incidencia en adultos mayores y en contexto rural	Baja calidad en la educación	Carencia de educación para el trabajo y educación superior en el municipio
Problema identificado	Brechas sociales que desmejoran la calidad de vida de los habitantes de Necoclí			
Consecuencias directas	Aumento de brechas de exclusión social y de acceso a la salud, recreación, deporte y cultura	Deserción escolar y migración de los jóvenes a la ciudad	Condiciones de pobreza y miseria especialmente en el contexto rural	Poco acceso a empleo formal
Consecuencias indirectas	Desigualdad en el acceso a la oferta institucional	Drogadicción, alcoholismo, maltrato intrafamiliar abandono infantil y embarazo juvenil	Poca presencia y cobertura de la institucionalidad	Aumento de oficios informales e ilegalidad

OBJETIVO SECTORIAL

Aunar esfuerzos para alcanzar el desarrollo de nuestras comunidades, trabajando transparencia para impulsar las iniciativas que fomenten el desarrollo comunitario.

OBJETIVO DE DESARROLLO SOSTENIBLE

Este componente apunta a los objetivos que se encuentran resaltados en el siguiente gráfico.



INDICADORES DE RESULTADOS

INDICADOR DE RESULTADO	LINEA BASE	UNIDAD DE MEDIDA	META DE RESULTADO	META CUATRIENIO
Porcentaje de instancias de participación activa sostenidas	100%	Tasa	Sostener el 100% de las instancias de participación activa	100%

PROGRAMAS



Participación Ciudadana

Objetivo

hacer partícipe a todas las comunidades de los procesos que se desarrollen en nuestra administración, promoviendo espacios de participación ciudadana con transparencia.

INDICADORES DE PRODUCTO

INDICADOR DE RESULTADO	LINEA BASE	UNIDAD DE MEDIDA	META DE RESULTADO	META CUATRIENIO
numero de jornadas de descentralización administrativa para ir a corregimientos realizaron	0	Número	Realizar 18 jornadas de descentralización administrativa para ir a corregimientos	18
Numero de gestiones de acompañamiento a iniciativas y proyectos empresariales comunales ejecutados	0	Numero	Realizar acompañamiento a iniciativas y proyectos empresariales comunales	1
Numero de capacitaciones a líderes comunales impartidas	0	Numero	Realizar (12) capacitaciones a líderes comunales del área rural y urbana	12
Numero de diagnóstico, caracterización y evaluación para la formulación de política pública de organizaciones a base de fe, realizaron	0	Número	Realizar un diagnóstico, caracterización y evaluación para la formulación de política pública de organizaciones a base de fe	1

numero Programa de capacitaciones/ asesorías para consolidar procesos de participación ciudadana y control social ejecutaron	1	Número	Ejecutar el (1) Programa de capacitaciones/ asesorías para consolidar procesos de participación ciudadana y control social	1
numero de estrategias de veeduría ciudadana ejecutada	0	Número	ejecutar una (1) estrategia de veedurías ciudadanas	1

Justicia y Seguridad

DIAGNÓSTICO

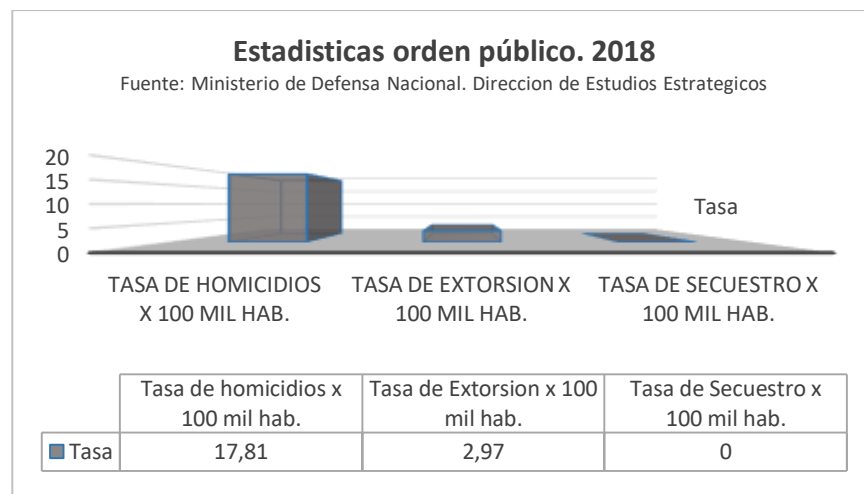
El municipio de Necoclí cuenta con una comisaría de Policía y un calabozo provisional para detener a quienes cometan contravenciones o delitos en la jurisdicción del municipio, pero no cuenta con cárceles ni centros de reclusión para detenciones prolongadas.

El personal de la comisaría está conformado únicamente por la inspectora de Policía y una psicóloga para atender todos los casos que pudiesen presentarse en la ciudad turismo, por lo que se hace necesario la adecuación y dotación de los espacios, además de evaluar la planta de cargos para determinar si la que existe satisface las necesidades actuales y las proyecciones a futuro al momento de presentarse alguna contingencia en el municipio.

En Necoclí se presentan algunos delitos y contravenciones de manera más constante, los cuales son:



Encontramos que la mayor prevalencia se centra en las lesiones personales en su mayoría causada por riñas callejeras, seguido por los hurtos y los delitos sexuales.



En cuanto a la tasa de homicidios, extorsión y secuestros, se resalta que no se tienen registros de secuestros en la última medición y que la tasa de extorsión fue de 2.97 por cada mil habitantes; cifra baja pero que sería ideal llevar a cero. En cuanto a la tasa de homicidios se deberán tomar medidas en coordinación con la Policía Nacional para dar respuesta temprana a los llamados ciudadanos evitando sucesos que puedan desencadenar en homicidio y además para realizar cateos y registros con el fin de dar porte ilegal de armas.

Causas indirectas	Falta de recursos para vincular personal de apoyo	Falta de estrategias mancomunadas con colegios para dictar charlas	Ausencia de proyectos que generen espacios de reclusión y detención	Falta de articulación entre ciudadanía y fuerza pública y poca presencia en zonas rurales
Causas directas	Falta de personal en Comisaría de Policía	Programas de PyP insuficientes para abarcar la población	Infraestructura insuficiente de centros penitenciarios	Zonas sin control oportuno de la Policía
Problema identificado	Orden público en riesgo			
Consecuencias directas	Congestión de procesos en Comisaría de familia	Consumo de sustancias psicoactivas por parte de adolescentes y jóvenes	Congestión del sistema carcelario al no haber cárcel ni centro penitenciario	Riñas callejeras, hurtos y delitos sexuales
Consecuencias indirectas	Poca celeridad en procesos administrativos y judiciales	Adolescentes y jóvenes en riesgo de drogadicción y delincuencia	Congestión de cárceles vecinas	Pérdida de credibilidad de la ciudadanía en la fuerza pública

OBJETIVO SECTORIAL

Disminuir la tasa de lesiones personales, índices de criminalidad, hurto, homicidio y violencia intrafamiliar por medio del fortalecimiento y articulación institucional y la promoción de reglas de convivencia ciudadana; garantizando condiciones mínimas de seguridad, tranquilidad, en la comunidad, para mantener un clima de convivencia y armonía social.

OBJETIVO DE DESARROLLO SOSTENIBLE

Este componente apunta a los objetivos que se encuentran resaltados en el siguiente gráfico.



INDICADORES DE RESULTADOS

INDICADOR DE RESULTADO	LINEA BASE	UNIDAD DE MEDIDA	META DE RESULTADO	META CUATRIENIO
Tasa de homicidio / cien mil habitantes	11%	Tasa	Disminuir a 5% la tasa de homicidio/cien mil habitantes	5%
Tasa de violencia intrafamiliar /cien mil habitantes	43%	Tasa	Disminuir a 35% la tasa de violencia Intrafamiliar/ cien mil habitantes	35%
Tasa de lesiones personales / cien mil habitantes	5%	Tasa	Disminuir 2% la tasa de lesiones personales/ cien mil habitantes	2%
Tasa de delitos sexuales / cien mil habitantes	22%	Tasa	Disminuir a 15% la Tasa de delitos de delitos sexuales / cien mil habitantes	15%

PROGRAMAS



Justicia y Seguridad Para La Ciudad Turismo

Objetivo

Lograr articular las distintas instituciones que convergen para el mantenimiento del orden público del municipio para lograr que tanto propios como visitantes puedan sentirse seguros habitando y recorriendo el territorio. Además de brindar estrategias efectivas en las rutas de atención en materia de justicia.

INDICADORES DE PRODUCTO

INDICADOR DE RESULTADO	LINEA BASE	UNIDAD DE MEDIDA	META DE RESULTADO	META CUATRIENIO
Numero de plan de seguridad y convivencia ciudadana formulados	0	Número	Formular el (1) Plan de seguridad y convivencia ciudadana	1
numero de planes de acción de DDHH y DIH implementados	0	Número	Implementar el (1) Planes de Acción de DDHH y DIH	1
numero de rutas de atención a víctimas de abuso sexual consolidaron	0	Número	Consolidar un (1) Ruta de Atención a víctimas de abuso sexual	1
Numero de campañas de sensibilización para la justicia, seguridad y	0	Número	Realizar 3 Campañas de sensibilización para la Justicia, seguridad y garantía de derechos	3



garantía de derechos realizados				
------------------------------------	--	--	--	--



NECOCLÍ, AMBIENTAL Y SOSTENIBLE

EJE ESTRATÉGICO 4

DESCRIPCIÓN

El fortalecimiento de la dinámica ambiental del municipio, la protección, conservación y preservación de los ecosistemas existentes son prioridades en aras de consolidar un municipio ambiental sostenible.

Para garantizar la sostenibilidad ambiental del territorio se implementarán estrategias de planificación, ordenamiento territorial, gestión ambiental y la gestión del riesgo de desastre.

El ordenamiento territorial permitirá brindar condiciones para un desarrollo urbano planificado y sostenible, respondiendo a cada una de las dinámicas presentes en el territorio.

La gestión del riesgo y desastres, también juega un papel importante en el presente en la administración “Necoclí Ciudad Turismo”, ya que es uno de los pilares fundamentales para mantener la estabilidad del territorio municipal, con la cual se adoptarán medidas de mitigación y reducción de las amenazas y riesgos existentes en el territorio.

OBJETIVO ESTRATÉGICO

Promover el desarrollo sostenible del municipio a través de estrategias y acciones para la protección, conservación, preservación del medio ambiente.

Necoclí Biosostenible

DIAGNÓSTICO

La protección, conservación y preservación de los ecosistemas que existen en el municipio de Necoclí son elementos prioritarios en aras de consolidar un territorio ambiental sostenible. A su vez, el desarrollo y fortalecimientos de estrategias que permitan crear una cultura amable con el ambiente es un reto fundamental para la administración debido a que el territorio cuenta con lugares ambientales identificados y registrados en el sistema local y nacional de áreas protegidas y varios de estos espacios son importantes para el turismo. Por tanto, se deben implementar actividades en pro de la protección y cuidado de dichos puntos para que exista una convivencia amigable con el medio ambiente y así hacer un aprovechamiento adecuado de los recursos.

Para mantener la estabilidad en el territorio se debe implementar la gestión del riesgo de desastres ya que son elementales para reducir las amenazas existentes a lo largo del municipio.

El cambio climático es un tema de alta importancia en ya que Necoclí es el segundo de los 11 municipios de Urabá en emisiones de CO₂e y es deber de la administración esforzarse por gestionar procesos para la mitigación de esta problemática buscando aportar a disminuir las consecuencias que puede traer a futuro.

En el municipio de Necoclí hay determinantes ambientales identificados y registrados en el sistema local y nacional de áreas protegidas también cuenta con ecosistemas estratégicos en la zona costera, numerosos cerros que no sobrepasan 200 mts de altura sobre el nivel del mar y que corresponden a las estribaciones de la Serranía de Abibe, 95 kilómetros de litoral costero dentro y fuera del golfo de Urabá, la Ensenada de Rionegro, las ciénagas La marimonda y El Salado, los volcanes de lodo, las cuencas y microcuencas de Mulatos, Caimán nuevo, Río Iguana, Quebrada Mellito, Alta quebrada la Anguila y las zonas arqueológicas ubicadas en la vereda el Carlos; donde se cuenta con una amplia variedad de fauna y flora.

Se presenta también la necesidad de preservar los ecosistemas de especies como Titi, venado cola blanca, danta, titi cabeza blanca, mica prieta, nutria y el chigüiro los cuales están en peligro de desaparecer del área municipal como sucedió con el manatí.

Se crearán estrategias para prevenir la deforestación y las quemas al igual que generar capacitaciones en las comunidades para que estas actividades no creen daños temporales o permanentes en el medio ambiente. Las quemas indiscriminadas en cultivos, especialmente de pancoger, generan agravios a los suelos que se deben moderar, así que se buscará abordar esta problemática en connivencia con el campesino y los distintos actores del territorio.

Con respecto al cambio climático se revisará la incorporación en el EOT (Esquema de Ordenamiento Territorial) para organizar el territorio en función del clima del futuro. Esto permitirá disminuir los riesgos asociados al cambio climático en la infraestructura e implementar medidas de adaptación (restauración de ecosistemas estratégicos, infraestructura resiliente) que tomen en cuenta los cambios en precipitaciones, aumento de temperatura e incremento del nivel del mar, entre otros.

Como temas a tener en cuenta están el diseño y la reubicación del PTAR (Planta de Tratamiento de Aguas Residuales) del municipio, para lo que se debe iniciar la construcción de las unidades que lo componen, diseñar el alcantarillado de aguas residuales en su segunda etapa, construir el alcantarillado sanitario en su segunda etapa, realizar el dragado y optimización de laguna de oxidación además de fomentar programas de educación ambiental y la mitigación de descargas individuales sobre el caño Jaime.

Debido a la alta biodiversidad del municipio se hacen necesarios programas de siembra de árboles y se delimitación de las zonas de interés ambiental para proteger la fauna y flora, además de implementar estrategias de conservación mediante las estrategias conjuntas con la comunidad en temas ambientales.

El municipio de Necoclí implementa la normatividad fundamentada en el decreto 919 de 1989 por el cual se organiza el Sistema Nacional para la Prevención y Atención de desastres, el cual es ajustado y en el decreto 93 de 1998 donde se define los objetivos, principios, estrategias y programas de la política pública nacional.

En el 2012 se implementa la ley 1523 por la cual adopta la política nacional de gestión del riesgo de desastres, para la cual se designan los integrantes del Sistema Nacional, las instancias de Dirección del Sistema Nacional y las instancias de orientación y coordinación. Donde la gestión de riesgos de desastres se presenta como un proceso social orientado a la formulación, ejecución, seguimiento y evaluación de políticas, estrategias, planes, programas, regulaciones, instrumentos, medidas y acciones permanentes para el conocimiento y la reducción del riesgo y para el manejo de desastres, para asegurar la sostenibilidad, la seguridad territorial, los derechos e intereses colectivos, mejorar la calidad de vida de las poblaciones y las comunidades de riesgo; y por ende se reorganiza el sistema nacional de Gestión de Riesgo de Desastres en los tres niveles gubernamentales.

De acuerdo con la ley 1523 del 2012, se genera el Consejo Municipal de Gestión de Riesgo de Desastres (CMGRD) a raíz del acuerdo Nro. 016 del 4 de septiembre de 2012 "Por medio de la cual se conforma el consejo municipal de gestión del riesgo de desastres, se deroga el acuerdo 061 de 1995 y se dictan otras disposiciones". A partir de lo anterior el funcionamiento del CMGRS se ha venido enfocando hacia la atención de las comunidades vulnerables del municipio de Necoclí. Estas comunidades esta principalmente asentados en la zona rural, en los centros poblados de Caribia, Las Changas, Mellito, Mello Villavicencio, Mulatos, Pueblo nuevo, Totumo y Zapata. Para estos corregimientos el fenómeno natural que los afecta en mayor medida son las inundaciones debido al desbordamiento de los diferentes ríos que posee la geografía extrema de la jurisdicción del municipio de Necoclí (el foco principal de preocupación es el río Mulatos).

La tendencia de los escenarios de riesgo más frecuentes que afectan a las comunidades vulnerables en el municipio están muy marcadas en determinados meses del año como son: sequia entre los meses de octubre y febrero; lluvias e inundaciones de marzo a junio y vendavales entre Julio y septiembre.

Cabe resaltar que en Necoclí no se cuenta con el Fondo Municipal de Gestión de Riesgos de Desastres (FMGRD) dispuesto en el Art. 54 de la ley 1523 y además es urgente resaltar la ausencia de dotación de maquinaria para los organismos de socorro para atender las emergencias.

Se presentan como necesidades urgentes del municipio en materia ambiental:

- Mitigación de la erosión costera principalmente en los sectores Mulatos, Zapata y El totumo y a las sequias prolongadas que afectan el cultivo y la ganadería principalmente en los corregimientos Pueblo Nuevo y Mello Villavicencio
- Disminuir el riesgo de inundaciones en el Municipio de Necoclí
- Mitigar la ocurrencia de incendios forestales

Causas indirectas	Ausencia de proyectos productivos en otras áreas	Falta de capacitación por parte de la administración para implementar otros tipos de preparación de suelo para siembra	Estrategias insuficientes para mitigar la erosión	Organismos de socorro sin dotación
Causas directas	Deforestación ilegal	Quemas provocadas	Erosión costera y fluvial	Habitantes en riesgo sin atención oportuna en caso de emergencias
Problema identificado	Medio ambiente del municipio de Necoclí afectado y sus habitantes en riesgos naturales			
Consecuencias directas	Zonas con suelos dañados	Incendios forestales	Zonas rurales inundadas	Comunidades no capacitadas atendiendo emergencias
Consecuencias indirectas	Mala calidad del aire	Fauna y flora exterminada	Mala calidad de habitantes de las áreas circundantes	Riesgo de lesiones y muerte de personas civiles que atienden incendios e inundaciones

OBJETIVO SECTORIAL

Fomentar estrategias de ordenamiento territorial y de acción para el desarrollo sostenible del municipio. La protección, conservación y preservación del medio ambiente, la gestión integral de riesgo y la mitigación del cambio climático en el municipio de Necoclí.

OBJETIVO DE DESARROLLO SOSTENIBLE

Este componente apunta a los objetivos que se encuentran resaltados en el siguiente gráfico.



INDICADORES DE RESULTADOS

INDICADOR DE RESULTADO	LINEA BASE	UNIDAD DE MEDIDA	META DE RESULTADO	META CUATRIENIO
Número de Hectáreas de reserva forestal y áreas de especial importancia ecosistémicas aumentadas	25764,3 ha	numero	Aumentar en 1000 Hectáreas el área del reserva forestal y áreas de especial importancia ecosistémicas	26764,3 ha
Porcentaje de desastres naturales atendidos	1	porcentaje	Porcentaje Atender el 100% de los desastres naturales	100%
millones para sector ambiental	2576	millones	Aumentar a 2800 millones la inversión en el sector ambiental	2800

PROGRAMAS



Ambiente y Cambio Climático

Objetivo

Designar prioridad a la sostenibilidad de los espacios urbanos y rurales enfocados en una calidad ambiental y el uso responsable de los recursos naturales. Afirmando al ambiente como aliciente a la calidad de vida de las personas, conservando y potencializando así la diversidad del territorio.

INDICADORES DE PRODUCTO

INDICADOR DE PRODUCTO	LINEA BASE	UNIDAD DE MEDIDA	META DE PRODUCTO	META CUATRIENIO
numero de Plan de Gestión de Residuos Sólidos implementados	1	Número	Implementar el (1) Plan de Gestión de Residuos Sólidos	1
numero de programas basura cero implementados	1	Número	Implementación del programa Basura Cero	1
numero de comparendos ambientales municipal implementado	0	Número	implementación del Comparendo Ambiental Municipal	1
numero de hectáreas de interés hídrico adquiridas	0	Número	Adquirir 100 hectáreas de interés hídrico	100
numero de hectáreas de bosque conservadas	0	Número	Conservar 500 hectáreas de bosque	500
número de proyectos ambientales y de reforestación ejecutados	1	Número	ejecutar 2 Proyectos ambientales y de reforestación	2

numero de sistemas de gestión ambiental municipal actualizado	1	Número	Actualizar el sistema de gestión ambiental municipal - SIGAM	1
numero de plan de ordenamiento y manejo de cuencas hidrográficas actualizados	1	Número	Actualizar (1) Plan de Ordenamiento y Manejo de Cuencas Hidrográficas	1
numero de plan de conservación de fauna silvestre formulado	1	Número	Formular un (1) Plan de conservación de fauna silvestre	1
numero de programas de la unidad ambiental costera implementado	1	Número	Implementar un (1) Programa de la unidad ambiental costera (UAC-Darién)	1
numero de campañas de educación ambiental realizadas	1	Número	Realizar 6 campañas de educación ambiental	6
número de proyectos ambientales escolares realizados	0	Número	Coordinar 10 Proyectos ambientales escolares	10
numero de grupos ambientales liderados	0	Numero	Liderar 10 Grupos Ambientales	10

Prevención y Atención de Desastres

Objetivo

Contribuir a la seguridad, el bienestar y la calidad de vida de las personas, mediante la implementación de políticas, estrategias, planes y acciones permanentes para el conocimiento, la reducción del riesgo y el manejo de desastres

INDICADORES DE PRODUCTO

INDICADOR DE PRODUCTO	LINEA BASE	UNIDAD DE MEDIDA	META DE PRODUCTO	META CUATRIENIO
numero de plan para la gestión del riesgo de desastres actualizados	0	Número	Actualizar el (1) Plan para la gestión del riesgo de desastres	1
Número de proyectos de mitigación de la erosión costera realizados	0	Número	Realizar un (1) proyecto de mitigación de la erosión costera	1
numero de Planes de Emergencia o Contingencia elaborados/ desarrollados/ actualizados	0	Número	elaborar/ desarrollar/ actualizar 3 Planes de Emergencia o Contingencia	3
numero de plan de atención a las familias afectadas por desastres naturales con ayuda humanitaria implementadas	0	Número	implementar plan de atención a las familias afectadas por desastres naturales con ayuda humanitaria	1
numero de convenios con el cuerpo de bomberos para la prevención y control de incendios realizados	0	Número	Realizar 4 convenios con cuerpos de bomberos para la prevención y control de incendios	4
numero de comités corregimentales para la gestión del riesgo de desastres conformados	0	Número	Conformar 8 comités corregimentales para la gestión del riesgo de desastres	8
numero de capacitaciones en prevención y atención de desastres realizadas	0	Número	Realizar 4 capacitaciones en prevención y atención a desastres	4

Ordenamiento Territorial

Objetivo

Establecer estrategias para la debida ocupación del territorio, mediante políticas coherentes con las dinámicas y perspectivas de desarrollo futuras.

INDICADORES DE PRODUCTO

INDICADOR DE PRODUCTO	LINEA BASE	UNIDAD DE MEDIDA	META DE PRODUCTO	META CUATRIENIO
Numero de sedes educativas del municipio legalizadas	20	Número	Legalizar y titular 50 Sedes Educativas del municipio.	50
Número de hectáreas para el banco de tierras adquiridas	0	Número	Adquirir 4 hectáreas para el Banco de Tierras	4
Número de proyectos o planes de mejoramiento de vivienda y saneamiento básico beneficiados	200	Número	Beneficiar a 200 familias con proyectos o planes de mejoramiento de vivienda y saneamiento básico	200
Numero de banco de programas y proyectos fortalecidos	0	Número	Fortalecer un (1) Banco de Programas y Proyectos	1
numero de estratificación municipal actualizada	0	Número	Actualizar una (1) estratificación municipal	1
Numero de actualización catastral municipal realizados	0	Número	Realizar una (1) actualización catastral multipropósito	1
Numero de plan básico de ordenamiento territorial actualizados	0	Número	Actualizar un (1) plan básico de Ordenamiento Territorial	1



PARTE FINANCIERA

Artículo 2°. Inversiones y Financiación. Adóptese el Plan Financiero, el Plan Cuatrienal de Inversiones y sus Fuentes de financiación.

El Plan de Desarrollo Municipal 2020-2023: Necoclí, Ciudad Turismo; es un ambicioso plan en materia de desarrollo social y turístico; tanto en el área urbana, como en el sector rural del municipio, planteando una inversión social histórica de \$234.528 millones para lograr la igualdad de oportunidades y la inclusión social y productiva; tal como el Plan Nacional de Desarrollo 2018-2022: Pacto por Colombia, Pacto por la Equidad.

En total la inversión en los diferentes sectores estratégicos y los entes de control, se estima una inversión total de \$375.009,54 millones, buscando principalmente la reactivación económica y la disminución entre las brechas sociales existentes en el municipio.

El plan contiene los principales programas que han sido identificados y priorizados por la administración los cuales son: Necoclí, un compromiso Social; Ambiental y Sostenible; Turismo y Desarrollo Económico y el Fortalecimiento Institucional.

Finalmente, se ingresa el plan de acción correspondiente a las Medidas para atender la contingencia generada por el COVID-19.

PLAN FINANCIERO

Objetivo del Plan Financiero

Identificar de forma detallada los recursos que la Administración Municipal tiene estimados para Inversión en el período (2020 – 2023) del Plan de Desarrollo Territorial; y que serán la base para la ejecución de los programas priorizados.

DIAGNÓSTICO

Para la ejecución del análisis se la ejecución presupuestal de la entidad presenta algunas inconsistencias respecto al registro de los ingresos entre el MFMP y el FUT; por lo que se requiere mejorar la ejecución de los procesos de rendición de la administración municipal.

Con esa salvedad para la vigencia 2019, se presenta en el Municipio de Necoclí un Superávit primario de \$6.098 millones, equivalente a 7.2% de los Ingresos Totales (Cuadro 1.1).

Cuadro 1.1. Superávit primario 2019.

SUPERÁVIT PRIMARIO 2019 (millones)	2019
INGRESOS TOTALES	84.193
INGRESOS CORRIENTES	65.028
INGRESOS DE CÁPITAL	19.165
RECURSOS DEL BALANCE	6.364
GASTOS TOTALES	78.538
GASTOS DE FUNCIONAMIENTO	5.869
GASTOS DE INVERSIÓN	72.226
SUPERÁVIT PRIMARIO	6.098

Fuente: MFMP a 31 de diciembre de 2019, DPN.

Igualmente, como se observa en el cuadro 1.2 se estima un superávit presupuestal total es de \$5.037 millones que representa el 6% de los Ingresos Totales. Se destaca que la cuenta de Recursos del balance logró una participación importante de ingresos total ubicándose en un 7,6%, con un valor de \$6.364 millones.

Cuadro 1.2. Balance Fiscal 2019.

CUENTA	2019	PARTICIPACIÓN
INGRESOS TOTALES	84.193	100,0%
1. INGRESOS CORRIENTES	68.028	80,8%
1.1 INGRESOS TRIBUTARIOS	10.485	12,5%
1.2 INGRESOS NO TRIBUTARIOS	850	1,0%
1.3. TRANSFERENCIAS	53.693	63,8%

1.3.1. SGP LIBRE DESTINACIÓN NIVEL NACIONAL	2.195	2,6%
1.3.2. OTRAS	5	0,0%
GASTOS TOTALES	78.538	93,3%
2. GASTOS CORRIENTES	61.910	73,5%
2.1. GASTOS DE FUNCIONAMIENTO	5.869	7,0%
2.4. GASTOS OPERATIVOS EN SECTORES SOCIALES	55.598	66,0%
2.3. PAGO DE INTERESES	443	0,5%
3. DÉFICIT O AHORRO CORRIENTE (1-2)	3.118	3,7%
4. INGRESOS DE CAPITAL	12.801	15,2%
4.1 REGALIAS	0	0,0%
4.2 RENDIMIENTOS FINANCIEROS	201	0,2%
4.3 COFINANCIACIÓN	9.913	11,8%
4.4 DESAHORROS Y RETIROS FONPET	1.874	2,2%
4.5 OTROS RECURSOS DE CAPITAL	26	0,0%
5. GASTOS DE CAPITAL (INVERSIÓN)	16.628	19,7%
6, DÉFICIT O SUPERÁVIT TOTAL (3+4-5)	-709	-0,8%
7. FINANCIAMIENTO	5.746	6,8%
7.1. CRÉDITO INTERNO Y EXTERNO	-618	-0,7%
7.2. RECURSOS BALANCE, VAR. DEPOSITOS, OTROS	6.364	7,6%
SALDO DEUDA	8.316	9,9%
CUENTAS DE FINANCIAMIENTO	2019	2,4%
1. CRÉDITO	-618	-0,7%
2. RECURSOS DEL BALANCE	6.364	7,6%
RESULTADO PRESUPUESTAL	2019	2,4%
INGRESOS TOTALES (INCLUYE FINANCIACIÓN)	84.193	100,0%
GASTOS TOTALES (INCLUYE FINANCIACIÓN)	79.156	94,0%
SUPERÁVIT PRESUPUESTAL	5.037	6,0%

Nominalmente los ingresos corrientes crecieron 21% entre 2018 y 2019 pasando de \$53.817 millones a \$65.028 millones, sumado al incremento del IPC del año 2019

certificado por el DANE que fue del 3,8% para un aumento real en valores constantes de 16%. Esto evidencia el buen desempeño del municipio; aunque es necesario mantener las metas y estrategias que permitan el incremento continuo de los ingresos corrientes.

Entre tanto el gasto corriente evidencia un crecimiento nominal de 19% representado en un aumento de \$51.967 millones a \$61.910 millones, descontado el IPC el crecimiento real es del 24%. Este crecimiento real del gasto (que estuvo acompañado como ya se anotó de un incremento real del ingreso) se explica en parte, por el incremento real de los Gastos Corrientes, entre los cuales se resalta que los servicios personales tuvieron un crecimiento real del 35,6% y los gastos generales de 34,3% (Ver cuadro 1.3).

Cuadro 1.3. Crecimiento del ahorro Corriente. (cierre fiscal 2019 vs 2018).

CUENTA	A2018	NOMINAL 2019	A2019	%CAMBIO REAL	% CAMBIO NOMINAL
1. INGRESOS CORRIENTES	53.817	65.028	62.557	16%	21%
3. GASTOS CORRIENTES	51.967	61.910	64.263	24%	19%
3.1. FUNCIONAMIENTO*	4.884	5.869	6.092	24,7%	20,2%
3.1.1. SERVICIOS PERSONALES	2.749	3.591	3.727	35,6%	30,6%
3.1.2. GASTOS GENERALES	1.224	1.584	1.644	34,3%	29,4%
3.1.3. TRANSFERENCIAS PAGADAS	910	694	720	-20,8%	-23,7%
3.2. GASTOS OPERATIVOS EN SECTORES SOCIALES	46.910	55.598	57.711	23,0%	18,5%
3.2. INTERESES DEUDA PÚBLICA	174	443	460	164,3%	154,6%
AHORRO CORRIENTE (1 - 3)	1.850	3.118	3.000	-26%	69%

Se observa que las transferencias tienen un decrecimiento en la última vigencia del -20,8%, lo que indica que presupuestalmente los pagos fueron distribuidos en los períodos fiscales estudiados.

Los valores evaluados en los componentes de gasto corresponden a las Órdenes de Pago reconocidas en la vigencia fiscal y en los Ingresos de Capital tienen en consideración las existencias en Caja y Bancos a diciembre 31 de 2019.

Se resalta que los gastos operativos en sectores sociales aumentaron realmente un 23% llegando en 2019 a una importante inversión de \$55.598 millones. En valores nominales se logró un ahorro corriente en 2019 de \$3.118 millones (3,7% de los Ingresos Totales).

Ingresos.

Se establece que los ingresos totales del municipio de Necoclí en 2019 ascendieron nominalmente a \$77.829 millones; lo que en valor constante equivale a \$74.871 millones y representan un aumento real de 26% respecto a la vigencia anterior (2018); donde se registraron ingresos por \$59.433 millones. Del total del recaudo nominal a 2019, \$10.485 millones (13%) provinieron de los Ingresos Tributarios y \$12.801 millones (16%) corresponde a recursos de capital. Adicionalmente se recaudaron ingresos por \$2.200 millones (2,8%), que correspondieron a transferencias para funcionamiento y por ingresos no tributarios los recaudos de tasas, multas y contribuciones fueron de \$850 millones (1%) (Cuadro 1.4).

Cuadro 1.4. Ingresos del Municipio de Necoclí.

CUENTA	A2018	NOMINAL 2019	PARTI C.	A2019	%CAMBIO REAL	% CAMBIO NOMINAL
INGRESOS TOTALES	59.433	77.829	100%	74.871	26%	31%
INGRESOS CORRIENTES	53.817	65.028	84%	62.557	16%	21%
1.1 INGRESOS TRIBUTARIOS	6.969	10.485	13%	10.087	45%	50%
1.1.1. PREDIAL E ICA	2.554	4.933	6%	4.746	86%	93%
1.1.3. SOBRETASA A LA GASOLINA	1.102	1.392	2%	1.339	22%	26%
1.1.4. ESTAMPILLAS	1.924	2.100	3%	2.020	5%	9%
1.1.4. OTROS	1.389	2.060	3%	1.982	43%	48%
1.2. INGRESOS NO TRIBUTARIOS	713	850	1%	818	15%	19%
1.3. TRANSFERENCIAS	46.135	53.693	69%	51.653	12%	16%

1.3.1. DEL NIVEL NACIONAL	40.95 5	48.218	62%	46.38 6	13%	18%
1.3.2. OTRAS	5.180	5.475	7%	5.267	2%	6%
2. INGRESOS DE CAPITAL	5.616	12.801	16%	12.31 5	119%	128%
2.1. COFINANCIACIÓN	2.580	9.913	13%	9.536	270%	284%
2.2. RENDIMIENTOS FINANCIEROS	89	201	0%	193	117%	126%
2.3. DESAHORROS Y RETIROS FONPET	2.921	2.661	3%	2.560	-12%	-9%
2.4. OTROS	25	26	0%	25	0%	4%
5. FINANCIAMIENTO	9.919	5.746	7%	5.528	-44%	-42%
5.1. CREDITO INTERNO Y EXTERNO	7.806	0	0%	0	-100%	-100%
5.2. RECURSOS DEL BALANCE	3.080	6.364	8%	6.122	99%	107%

- Ingresos tributarios.

Los recursos esperados por concepto de **recaudo tributario** administrado por el Municipio de Necoclí, una vez descontados los pagos con papeles y las devoluciones en efectivo, alcanzaron un valor nominal de \$10.485 millones de pesos (13% de los Ingresos Totales) en 2019, lo que representa un incremento nominal del orden de 50%; no obstante, el valor constante \$10.087 millones representa un incremento real de 45%; mostrando el esfuerzo que se hizo en 2019 para la gestión de cartera por concepto de predial rural e industria y comercio.

Este crecimiento responde al sobresaliente comportamiento de los tributos de Predial e Industria y Comercio, asociados a rentas derivadas de la recuperación de cartera. El Impuesto Predial e industria y comercio representan aproximadamente el 6,3% del total de ingresos para 2019; entre tanto, el impuesto de Industria y Comercio crece nominalmente 55,6% (2018 – 2019) y si se tiene en cuenta el IPC (3,8%), los \$1.236 millones de recaudo representan en valores constantes de 2018 aproximadamente \$1.189 millones, lo que representa un incremento constante de \$441 millones (35,7% del Ingreso de Industria y Comercio obtenido en 2019).

Una mirada al comportamiento histórico de los Ingresos tributarios (Grafico 1.1) da cuenta de la tendencia cíclica creciente de las rentas principales del Municipio y el repunte para el último periodo, siendo el impuesto predial y los otros ingresos tributarios los que presentan mayor crecimiento, mientras que la sobretasa a la gasolina, el impuesto de industria y comercio y las estampillas muestran una curva

de crecimiento más lenta. Para la ejecución del análisis se toma como base el Marco Fiscal a Mediano Plazo (MFMP) del municipio de Necoclí Antioquia; vale la pena aclarar que la ejecución presupuestal de la entidad presenta algunas inconsistencias respecto al registro de los ingresos entre el MFMP y el FUT; por lo que se requiere mejorar la ejecución de los procesos de rendición de la administración municipal.

Con esa salvedad para la vigencia 2019, se presenta en el Municipio de Necoclí un Superávit primario de \$6.098 millones, equivalente a 7.2% de los Ingresos Totales (Cuadro 1.1).

Cuadro 2.1. Superávit primario 2019.

SUPERÁVIT PRIMARIO 2019 (millones)	2019
INGRESOS TOTALES	84.193
INGRESOS CORRIENTES	65.028
INGRESOS DE CÁPITAL	19.165
RECURSOS DEL BALANCE	6.364
GASTOS TOTALES	78.538
GASTOS DE FUNCIONAMIENTO	5.869
GASTOS DE INVERSIÓN	72.226
SUPERÁVIT PRIMARIO	6.098

Fuente: MFMP a 31 de diciembre de 2019, DPN.

Igualmente, como se observa en el cuadro 1.2 se estima un superávit presupuestal total es de \$5.037 millones que representa el 6% de los Ingresos Totales. Se destaca que la cuenta de Recursos del balance logró una participación importante de ingresos total ubicándose en un 7,6%, con un valor de \$6.364 millones.

Cuadro 1.2. Balance Fiscal 2019.

CUENTA	2019	PARTICIPACIÓN
INGRESOS TOTALES	84.193	100,0%
1. INGRESOS CORRIENTES	68.028	80,8%
1.1 INGRESOS TRIBUTARIOS	10.485	12,5%
1.2 INGRESOS NO TRIBUTARIOS	850	1,0%
1.3. TRANSFERENCIAS	53.693	63,8%
1.3.1. SGP LIBRE DESTINACIÓN NIVEL NACIONAL	2.195	2,6%

1.3.2. OTRAS	5	0,0%
GASTOS TOTALES	78.538	93,3%
2. GASTOS CORRIENTES	61.910	73,5%
2.1. GASTOS DE FUNCIONAMIENTO	5.869	7,0%
2.4. GASTOS OPERATIVOS EN SECTORES SOCIALES	55.598	66,0%
2.3. PAGO DE INTERESES	443	0,5%
3. DÉFICIT O AHORRO CORRIENTE (1-2)	3.118	3,7%
4. INGRESOS DE CAPITAL	12.801	15,2%
4.1 REGALIAS	0	0,0%
4.2 RENDIMIENTOS FINANCIEROS	201	0,2%
4.3 COFINANCIACIÓN	9.913	11,8%
4.4 DESAHORROS Y RETIROS FONPET	1.874	2,2%
4.5 OTROS RECURSOS DE CAPITAL	26	0,0%
5. GASTOS DE CAPITAL (INVERSIÓN)	16.628	19,7%
6. DÉFICIT O SUPERÁVIT TOTAL (3+4-5)	-709	-0,8%
7. FINANCIAMIENTO	5.746	6,8%
7.1. CRÉDITO INTERNO Y EXTERNO	-618	-0,7%
7.2. RECURSOS BALANCE, VAR. DEPOSITOS, OTROS	6.364	7,6%
SALDO DEUDA	8.316	9,9%
CUENTAS DE FINANCIAMIENTO	2019	2,4%
1. CRÉDITO	-618	-0,7%
2. RECURSOS DEL BALANCE	6.364	7,6%
RESULTADO PRESUPUESTAL	2019	2,4%
INGRESOS TOTALES (INCLUYE FINANCIACIÓN)	84.193	100,0%
GASTOS TOTALES (INCLUYE FINANCIACIÓN)	79.156	94,0%
SUPERÁVIT PRESUPUESTAL	5.037	6,0%

Nominalmente los ingresos corrientes crecieron 21% entre 2018 y 2019 pasando de \$53.817 millones a \$65.028 millones, sumado al incremento del IPC del año 2019 certificado por el DANE que fue del 3,8% para un aumento real en valores constantes de 16%. Esto evidencia el buen desempeño del municipio; aunque es

necesario mantener las metas y estrategias que permitan el incremento continuo de los ingresos corrientes.

Entre tanto el gasto corriente evidencia un crecimiento nominal de 19% representado en un aumento de \$51.967 millones a \$61.910 millones, descontado el IPC el crecimiento real es del 24%. Este crecimiento real del gasto (que estuvo acompañado como ya se anotó de un incremento real del ingreso) se explica en parte, por el incremento real de los Gastos Corrientes, entre los cuales se resalta que los servicios personales tuvieron un crecimiento real del 35,6% y los gastos generales de 34,3% (Ver cuadro 1.3).

Cuadro 1.3. Crecimiento del ahorro Corriente. (cierre fiscal 2019 vs 2018).

CUENTA	A2018	NOMINAL 2019	A2019	%CAMBIO REAL	% CAMBIO NOMINAL
1. INGRESOS CORRIENTES	53.817	65.028	62.557	16%	21%
3. GASTOS CORRIENTES	51.967	61.910	64.263	24%	19%
3.1. FUNCIONAMIENTO*	4.884	5.869	6.092	24,7%	20,2%
3.1.1. SERVICIOS PERSONALES	2.749	3.591	3.727	35,6%	30,6%
3.1.2. GASTOS GENERALES	1.224	1.584	1.644	34,3%	29,4%
3.1.3. TRANSFERENCIAS PAGADAS	910	694	720	-20,8%	-23,7%
3.2. GASTOS OPERATIVOS EN SECTORES SOCIALES	46.910	55.598	57.711	23,0%	18,5%
3.2. INTERESES DEUDA PÚBLICA	174	443	460	164,3%	154,6%
AHORRO CORRIENTE (1 - 3)	1.850	3.118	3.000	-26%	69%

Se observa que las transferencias tienen un decrecimiento en la última vigencia del -20,8%, lo que indica que presupuestalmente los pagos fueron distribuidos en los períodos fiscales estudiados.

Los valores evaluados en los componentes de gasto corresponden a las Órdenes de Pago reconocidas en la vigencia fiscal y en los Ingresos de Capital tienen en consideración las existencias en Caja y Bancos a diciembre 31 de 2019.

Se resalta que los gastos operativos en sectores sociales aumentaron realmente un 23% llegando en 2019 a una importante inversión de \$55.598 millones. En

valores nominales se logró un ahorro corriente en 2019 de \$3.118 millones (3,7% de los Ingresos Totales).

Ingresos.

Se establece que los ingresos totales del municipio de Necoclí en 2019 ascendieron nominalmente a \$77.829 millones; lo que en valor constante equivale a \$74.871 millones y representan un aumento real de 26% respecto a la vigencia anterior (2018); donde se registraron ingresos por \$59.433 millones. Del total del recaudo nominal a 2019, \$10.485 millones (13%) provinieron de los Ingresos Tributarios y \$12.801 millones (16%) corresponde a recursos de capital. Adicionalmente se recaudaron ingresos por \$2.200 millones (2,8%), que correspondieron a transferencias para funcionamiento y por ingresos no tributarios los recaudos de tasas, multas y contribuciones fueron de \$850 millones (1%) (Cuadro 1.4).

Cuadro 1.4. Ingresos del Municipio de Necoclí.

CUENTA	A2018	NOMINAL 2019	PARTIC .	A2019	%CAMBIO O REAL	% CAMBIO NOMINA L
INGRESOS TOTALES	59.43 3	77.829	100%	74.87 1	26%	31%
INGRESOS CORRIENTES	53.81 7	65.028	84%	62.55 7	16%	21%
1.1 INGRESOS TRIBUTARIOS	6.969	10.485	13%	10.08 7	45%	50%
1.1.1. PREDIAL E ICA	2.554	4.933	6%	4.746	86%	93%
1.1.3. SOBRETASA A LA GASOLINA	1.102	1.392	2%	1.339	22%	26%
1.1.4. ESTAMPILLAS	1.924	2.100	3%	2.020	5%	9%
1.1.4. OTROS	1.389	2.060	3%	1.982	43%	48%
1.2. INGRESOS NO TRIBUTARIOS	713	850	1%	818	15%	19%
1.3. TRANSFERENCIAS	46.13 5	53.693	69%	51.65 3	12%	16%
1.3.1. DEL NIVEL NACIONAL	40.95 5	48.218	62%	46.38 6	13%	18%
1.3.2. OTRAS	5.180	5.475	7%	5.267	2%	6%
2. INGRESOS DE CAPITAL	5.616	12.801	16%	12.31 5	119%	128%
2.1. COFINANCIACIÓN	2.580	9.913	13%	9.536	270%	284%
2.2. RENDIMIENTOS FINANCIEROS	89	201	0%	193	117%	126%
2.3. DESAHORROS Y RETIROS FONPET	2.921	2.661	3%	2.560	-12%	-9%
2.4. OTROS	25	26	0%	25	0%	4%
5. FINANCIAMIENTO	9.919	5.746	7%	5.528	-44%	-42%
5.1. CREDITO INTERNO Y EXTERNO	7.806	0	0%	0	-100%	-100%

5.2. RECURSOS DEL BALANCE	3.080	6.364	8%	6.122	99%	107%
---------------------------	-------	-------	----	-------	-----	------

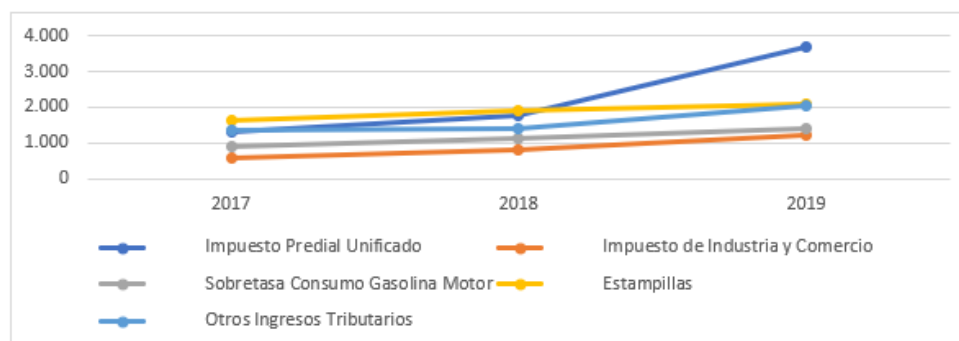
- Ingresos tributarios.

Los recursos esperados por concepto de **recaudo tributario** administrado por el Municipio de Necoclí, una vez descontados los pagos con papeles y las devoluciones en efectivo, alcanzaron un valor nominal de \$10.485 millones de pesos (13% de los Ingresos Totales) en 2019, lo que representa un incremento nominal del orden de 50%; no obstante, el valor constante \$10.087 millones representa un incremento real de 45%; mostrando el esfuerzo que se hizo en 2019 para la gestión de cartera por concepto de predial rural e industria y comercio.

Este crecimiento responde al sobresaliente comportamiento de los tributos de Predial e Industria y Comercio, asociados a rentas derivadas de la recuperación de cartera. El Impuesto Predial e industria y comercio representan aproximadamente el 6,3% del total de ingresos para 2019; entre tanto, el impuesto de Industria y Comercio crece nominalmente 55,6% (2018 – 2019) y si se tiene en cuenta el IPC (3,8%), los \$1.236 millones de recaudo representan en valores constantes de 2018 aproximadamente \$1.189 millones, lo que representa un incremento constante de \$441 millones (35,7% del Ingreso de Industria y Comercio obtenido en 2019).

Una mirada al comportamiento histórico de los Ingresos tributarios (Gráfico 1.1) da cuenta de la tendencia cíclica creciente de las rentas principales del Municipio y el repunte para el último periodo, siendo el impuesto predial y los otros ingresos tributarios los que presentan mayor crecimiento, mientras que la sobretasa a la gasolina, el impuesto de industria y comercio y las estampillas muestran una curva de crecimiento más lenta.

Gráfico 1.1. Ingresos Tributarios.



- Otros Ingresos.

De los otros ingresos del Municipio de Necoclí se encuentran los recursos provenientes de Ingresos no tributarios, las transferencias, los recursos de capital y la financiación. Para el 2019 a valor constante (ver cuadro 1.5) los ingresos no tributarios que corresponden a tasas, multas y contribuciones, ascienden a \$850 millones (1% del Total de Ingresos), lo que representa un aumento del recaudo del 19,2% con respecto a los \$713 millones recaudados por el mismo concepto en la vigencia previa.

Las transferencias para funcionamiento en 2019, que corresponden a los giros del SGP y del Departamento de Antioquia para libre destinación, ascienden a \$2.200 millones (2,6% del Total de Ingresos), lo que representa un aumento del recaudo del 13% con respecto a los \$1.947 millones recaudados por el mismo concepto en la vigencia previa.

Por su parte, las transferencias para inversión pasaron de 44.188 en 2018 a un valor de \$51.493 en el año 2019; aumentando nominalmente un 16,5%.

Los Ingresos de Capital del año 2019, que corresponden a la cofinanciación nacional y departamental (valor nominal \$9.913), los rendimientos financieros (valor nominal \$201 millones), además de algunos fondos especiales (valor nominal \$2.687 millones). En total son \$12.801 millones (15% del Total de Ingresos de 2019), en valor constante serían \$12.315 millones, lo que representa un incremento real del recaudo del 119,3% con respecto a los \$5.616 millones recaudados por el mismo concepto en la vigencia previa (2018).

Los créditos y los recursos del Balance en 2019, que son con los cuales se pueden financiar el déficit anual corresponden a los créditos menos las amortizaciones y a los recursos de superávit fiscal reportados como efectivamente recaudados (valor nominal \$5.746 millones).

Para el análisis de proyecciones se incorpora un cuadro resumen del comportamiento histórico de los Ingresos en valores nominales en el cuadro 1.5.

Cuadro 1.5. Recaudo histórico otros ingresos.

CUENTA	2017	2018	2019	PARTICIPACIÓN
INGRESOS TOTALES	59.647	69.352	83.575	100%
1. INGRESOS CORRIENTES	53.048	53.817	65.028	78%

1.1. INGRESOS TRIBUTARIOS	5.824	6.969	10.485	13%
1.2. INGRESOS NO TRIBUTARIOS	602	713	850	1%
1.3. TRANSFERENCIAS	46.622	46.135	53.693	64%
2. INGRESOS DE CAPITAL	5.065	5.616	12.801	15%
2.1. COFINANCIACIÓN	4.165	2.580	9.913	12%
2.2. RENDIMIENTOS FINANCIEROS	73	89	201	0%
2.3. DESAHORROS Y RETIROS FONPET	805	2.921	2.661	3%
2.4. OTROS	21	25	26	0%
5. FINANCIAMIENTO	1.534	9.919	5.746	7%
5.1. CREDITO INTERNO Y EXTERNO	-988	6.839	-618	-1%
5.2. RECURSOS DEL BALANCE	2.522	3080	6.364	8%

Gastos

El gasto del Municipio de Necoclí se ubicó en \$78.538 millones (\$81.522 millones valor constante), lo cual representa un crecimiento real del 40% respecto a 2018, cuando se situó en \$58.417 millones. Nominalmente el gasto en 2019 representa un 100,9% de los Ingresos Totales de esa vigencia. De esta cifra, \$5.869 millones (7,5% de los Ingresos totales) corresponden a funcionamiento. Los gastos de inversión fueron de \$55.598 (71,4% de los Ingresos), con un crecimiento real del 23% descontado el IPC (Cuadro 1.6).

Cuadro 1.6. Gastos del municipio de Necoclí.

CUENTA	A2018	NOMINAL 2019	PARTI C.	A2019	%CAMBIO REAL	%CAMBIO NOMINAL
GASTOS TOTALES	58.417	78.538	100%	81.522	40%	34%
3. GASTOS CORRIENTES	51.967	61.910	79%	64.263	24%	19%
3.1. FUNCIONAMIENTO	4.883	5.869	7%	6.092	25%	20%
3.1.1. SERVICIOS PERSONALES	2.749	3.591	5%	3.727	36%	31%
3.2.1. GASTOS GENERALES	1.224	1.584	2%	1.644	34%	29%
3.1.3. TRANSFERENCIAS PAGADAS	910	694	1%	720	-21%	-24%
3.2. GASTOS OPERATIVOS EN SECTORES SOCIALES	46.910	55.598	71%	57.711	23%	19%
3.2. INTERESES DEUDA PÚBLICA	174	443	1%	460	164%	155%

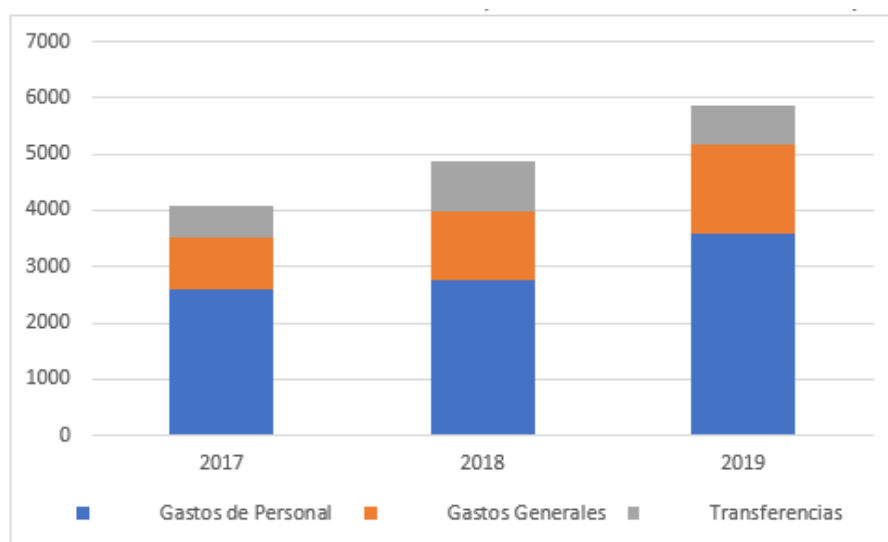
4. GASTOS DE CAPITAL (INVERSIÓN)	6.450	16.628	21%	17.260	168%	158%
4.1.1.1. FORMACIÓN BRUTA DE CAPITAL FIJO	6.450	16.628	21%	17.260	168%	158%

- Gastos corrientes.

Los Gastos Corrientes del Municipio de Necoclí en 2019 presentaron un incremento real del 20% con respecto al 2018. Así, este agregado en valores constantes pasa de \$5.058 millones (7,2% de los Ingresos) en 2018 a \$6.094 millones (7,2% de los Ingresos) en 2019. Los gastos asociados con pago de intereses percibieron el mayor incremento real (246%) en 2019, seguidos de los Gastos Generales (crecieron el 30%) y los Servicios Personales que aumentaron en valor constante un 22%.

Observando el comportamiento histórico los Gastos de Funcionamiento (Gráfico 1.2) se observa la tendencia creciente de la cuenta de gastos de personal y generales para los periodos estudiados; mientras que las transferencias tienen un comportamiento más promedio; es decir estable que los demás gastos.

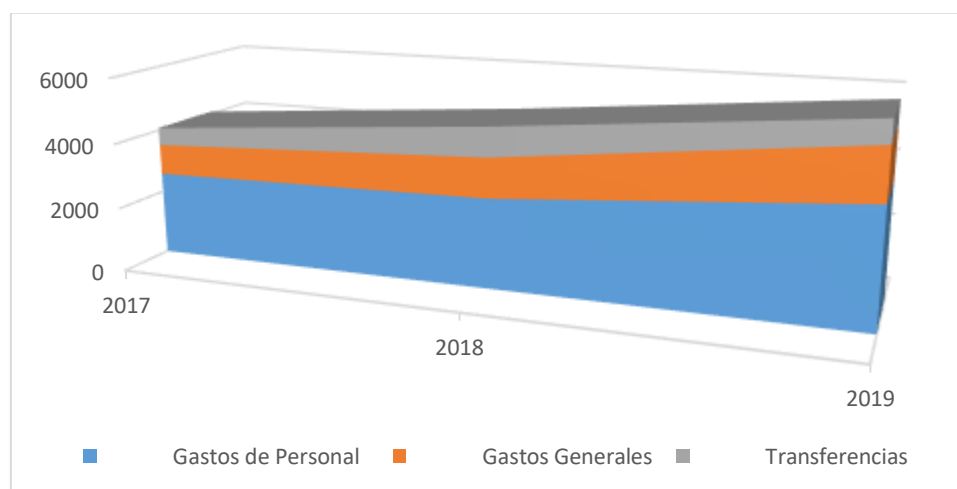
Gráfico 1.2. Gasto de Funcionamiento histórico (valor constante 2018 en millones de pesos).



Otro análisis importante es la revisión de los gastos de funcionamiento como porcentaje de los Ingresos de cada vigencia fiscal (Gráfico 1.3); desde ese punto de vista se puede evidenciar como además de la aumento real en el recaudo de ingresos analizada en el literal anterior, los gastos de Servicios Personales tienen un crecimiento especial durante el año 2019, pasando de representar el 2,68% de los Ingresos en 2016, descendiendo a un mínimo histórico en 2017 cuando apenas alcanzaron el 2,02% de los ingresos constantes de ese año, retorna en 2018 al 2,35% y repunta vertiginosamente en 2019 al 3,08%.

El análisis en a valores constantes del año 2018 demuestra que en 2011 el 5,54% de los ingresos fue destinado a funcionamiento, ese era un último período de gobierno, de ahí que sea posible verificar una tendencia de las administraciones municipales a aplazar algunos gastos del sector hasta el último año de gobierno. En 2012 y 2013 se contraen los gastos hasta representar el 4,20% de los Ingresos; luego hay un repunte para alcanzar un 4,77% en 2014 y finalmente un reconocimiento definitivo de los aplazamientos al crecer a un máximo histórico del 6,23% de los Ingresos obtenidos en 2015 (Gráfico 1.3).

Gráfico 1.3. Gastos de Funcionamiento Histórico.



- Inversión.

Los gastos de inversión del Municipio de Necoclí se deben analizar desde la perspectiva de sus dos componentes fundamentales que son: los gastos de funcionamiento del sector educativo y los gastos de formación bruta de capital fijo (ver Cuadro 1.7). Al cierre de la vigencia fiscal 2019 los gastos de funcionamiento

del sector educativo habían tenido un importante incremento real del 27% y representaban el 8% de los Ingresos obtenidos en ese año, entre tanto la formación bruta de capital sufrió un aumento real del 168% en valores constantes y representaba el 21% de los Ingresos nominales Totales en la vigencia fiscal.

Cuadro 1.7. Gastos de Inversión.

CUENTA	2018	Nominal 2019	PARTIC. INGRESOS	A 2019	% CAMBIO REAL	% CAMBIO NOMINAL
GASTOS INVERSIÓN	53.360	72.226	93%	74.971	40%	35%
2.2. GASTOS OPERATIVOS EN SECTORES SOCIALES	46.910	55.598	71%	57.711	23%	19%
Educación	5.151	6.321	8%	6.561	27%	23%
Salud	36.742	43.627	56%	45.285	23%	19%
Agua Potable y Saneamiento Básico	342	300	0%	311	-9%	-12%
Vivienda	0	0	0%	0	0%	0%
Otros Sectores	4.676	5.350	7%	5.553	19%	14%
5. GASTOS DE CAPITAL	6.450	16.628	21%	17.260	168%	158%
5.1. FORMACION BRUTAL DE CAPITAL FIJO	6.450	16.628	21%	17.260	168%	158%

La evolución histórica de los gastos en Formación Bruta de Capital presenta un panorama de crecimiento especialmente dinamizado por el incremento de los recursos de convenios efectuados por la administración municipal de turno, cuando son reconocidos presupuestalmente como inversión \$16.628 millones (valor nominal), además del incremento de los recursos nacionales para el régimen subsidiado en salud, junto con otros convenios para la ejecución de infraestructura con el gobierno nacional.

Gráfico 1.4. Composición de Gastos de Inversión 2019.

SECTOR INVERSIÓN	DE	INVERSIÓN CON RECURSOS PROPIOS	SGP	Y APORTES PARTICIPACIONES NACIONAL	Y APORTES PARTICIPACIONES DEPARTAMENTAL	TOTAL POR SECTOR
DEPORTES		79	241		174	494
EDUCACIÓN		115	2611		745	3471
PRIMERA INFANCIA			0			0
RESTAURANTES ESCOLARES			823		2730	3553

SALUD	2586	18721	16426	7269	45002
CULTURA	178	180		42	400
VIVIENDA	101				101
DESARROLLO COMUNITARIO	46				46
JUSTICIA	127				127
ATENCIÓN GRUPOS VULNERABLES PROMOCIÓN SOCIAL	680			103	783
TRANSPORTE	482		275	3777	4534
AGUA POTABLE Y SANEAMIENTO BÁSICO	47	3710		1519	5276
FORTALECIMIENTO INSTITUCIONAL	425				425
EQUIPAMIENTO MUNICIPAL	1442				1442
PROMOCIÓN DEL DESARROLLO	215				215
OTROS SECTORES DE INVERSIÓN		2183		468	2651
INVERSIÓN TOTAL	6523	28469	16701	16827	68520

La inversión total con recursos propios alcanzó un valor de \$6.523 millones para 2019; donde las mayores inversiones se hicieron en el sector salud por \$2.586 millones y en el equipamiento municipal por \$1.442 millones, por su parte el Sistema General de Participaciones aportó \$31.339 millones de los cuales \$2.184 millones son de libre destinación.

Aunque como ya se detalló en los ingresos, el crecimiento de las rentas de la entidad es relativamente constante, como se puede apreciar en el Cuadro 1.8 el comportamiento histórico de los gastos operativo en sectores sociales para cada sector es creciente; ya que en su mayoría se ejecutan con transferencias de la Nación; mientras que la formación bruta de capital presenta un comportamiento variable requiriendo coherencia entre los procesos de planeación y ejecución de las inversiones físicas, o entre ellas y la estructura presupuestal del Municipio.

Cuadro 1.8. Comportamiento histórico del gasto de inversión.

Cuenta	Descripción	2017	2018	2019
BF_2.1.4	GASTOS OPERATIVOS EN SECTORES SOCIALES (Remuneración al Trabajo, Prestaciones, y Subsidios en Sectores de Inversión)	40.986	46.910	55.598
BF_2.1.4.1	Educación	5.034	5.151	6.321
BF_2.1.4.2	Salud	35.037	36.742	43.627
BF_2.1.4.3	Agua Potable y Saneamiento Básico	308	342	300
BF_2.1.4.4	Vivienda	0	0	0
BF_2.1.4.5	Otros Sectores	607	4.676	5.350
BF_2.1.4	Formación Bruta de Capital (Construcción, Reparación, Mantenimiento, Preinversión, Otros)	14.771	6.450	16.628
BF_2.1.4.1	Educación	895	332	814
BF_2.1.4.2	Salud	0	0	0
BF_2.1.4.3	Agua Potable	1.699	3.563	4.859
BF_2.1.4.4	Vivienda	66	65	204
BF_2.1.4.5	Vías	3.893	351	4.210

1. FUENTES DE FINANCIACIÓN DEL PLAN E DESARROLLO.

1.1. PROYECCIÓN DE INGRESOS.

Se requiere garantizar que el Municipio de Necoclí esté en un escenario de sostenibilidad fiscal, generando metas de superávit que garanticen el cumplimiento de la Ley 617 de 2000 y el fortalecimiento fiscal para la competitividad de la entidad en la asignación de recursos del Sistema General de Participaciones por eficiencia fiscal y por eficiencia administrativa.

El panorama de superávit fiscal implica para el Municipio de Necoclí un esfuerzo importante en materia fiscal, de modo que las cifras reales reflejadas en las ejecuciones presupuestales respalden el efectivo cumplimiento de la Ley 617 de 2000 en materia de límite a los gastos de funcionamiento. Los últimos Ingresos Corrientes de Libre Destinación certificados por la Contraloría General de la República son de \$6.478 Millones, correspondientes a la vigencia fiscal 2019; siendo

ese el punto de partida y obedeciendo reduciendo el análisis a la incorporación de la variación por efectos de la inflación esperada hasta el año 2019, puede establecerse el panorama de cumplimiento que se refleja en el cuadro 2.1.

Cuadro 2.1. Proyección de Ingresos Corrientes de Libre Destinación Vs Gastos de Funcionamiento.

VIGENCIA FISCAL	ICLD PROY	FUNCIONAMIENTO	CUMPLIMIENTO PROY	ESFUERZO FISCAL	NUEVO ICLD	NUEVO CUMPLIMIENTO
2020	9.740	6.045,1	62%	200	9.940	61%
2021	10.593	6.226,4	59%	400	10.693	58%
2022	11.520	6.413,2	56%	600	11.570	55%
2023	12.528	6.605,6	53%	800	12.628	52%

Se observa que la entidad territorial puede incorporar en su panorama financiero un fortalecimiento de los Ingresos Corrientes de Libre Destinación en forma creciente y sostenida iniciado con un incremento del 12 o 13% del recaudo en 2021.

Otra meta importante es mantener la expectativa de recaudo de transferencias de capital para garantizar la inversión social y su crecimiento sostenido. A continuación, se resume el horizonte de los ingresos durante la ejecución del plan de desarrollo.

1.2. BASES TÉCNICAS DE PROYECCIÓN DE LAS RENTAS.

El Impuesto Predial: se propone la administración Municipal incrementar en un 3% el recaudo del impuesto en el primer año, mediante la implementación ordenada de procesos de conservación catastral y el fortalecimiento del procedimiento de cobro coactivo. En los años 2021 y 2022 se espera conservar el valor nominal de los recaudos, teniendo en cuenta que se implementarán procesos de actualización catastral que en realidad tienden a contraer el recaudo en los primeros dos años. Finalmente se propone un crecimiento en esta renta del 3% para el año 2023, para

que refleje de manera conservadora los posibles incrementos en el IPC y en los avalúos implementados en 2022.

El impuesto de ICA: se proponen desarrollar los procesos de fiscalización pertinentes, para efectuar un mayor recaudo por este concepto.

Impuesto de Alumbrado Público: en el momento del análisis las perspectivas de crecimiento de la economía local permiten indicar que el recaudo del tributo sea estable durante el cuatrienio.

Sobretasa a la Gasolina: durante los últimos años se evidencian inconvenientes en la administración y recaudo pese al incremento evidente del tráfico vehicular y a la construcción o modernización de las estaciones de servicio. Se propone entonces la planeación de programas agresivos de fiscalización tributaria que le permitan al Municipio recuperar los niveles de recaudo, con un crecimiento estimado del 3% en cada una de las últimas vigencias.

Otros ingresos tributarios: se espera seguir con un alto recaudo por parte de las licencias de construcción y la adjudicación de baldíos.

Estampillas y sobretasas: es importante resaltar que las normas vigentes en materia de retenciones municipales a los diferentes pagos de tesorería, implican que obligatoriamente la entidad recaude recursos de destinación específica que se estiman en unos \$9.049 millones en el cuatrienio.

Gráfico 2. Ingresos tributarios proyectados.

	2.019	2.020	2.021	2.022	2.023
INGRESOS TOTALES	77.829	80.164	82.569	85.046	87.597
1. INGRESOS CORRIENTES	65.028	66.979	68.988	71.058	73.190
1.1 INGRESOS TRIBUTARIOS	10.485	10.800	11.124	11.457	11.801
1.1.1. PREDIAL	3.697	3.808	3.922	4.040	4.161
1.1.2. INDUSTRIA Y COMERCIO	1.236	1.273	1.311	1.351	1.391
1.1.3. SOBRETASA A LA GASOLINA	1.392	1.434	1.477	1.521	1.567
1.1.9. OTROS	2.060	2.122	2.185	2.251	2.319
1.2. NO TRIBUTARIOS	850	876	902	929	957
1.2.1. Ingresos de la Propiedad: Tasas, Derechos, Multas y Sanciones	850	876	902	929	957
1.2.2. Otros No Tributarios		0	0	0	0
1.3. TRANSFERENCIAS	53.693	55.304	56.963	58.672	60.432

1.3.1. PARA FUNCIONAMIENTO	2.200	2.266	2.334	2.404	2.476
1.3.2. PARA INVERSIÓN	51.493	53.038	54.629	56.268	57.956

1.3. BASES DE ESTIMACIÓN DE LOS EGRESOS.

En un adecuado proceso planificador los ingresos se calculan sobre bases razonables con apoyo del MFMP y los gastos se estiman de acuerdo a las metas de ahorro de la entidad territorial, respetando los requisitos legales de destinación específica de recursos, niveles de endeudamiento y meta fiscal. A continuación, se describe el escenario general de erogaciones de la entidad para el cuatrienio (Cuadro 2.3) y el análisis de las bases utilizadas para su estimación.

a. Funcionamiento.

Como ya se detalló en el análisis situacional la entidad territorial entre los años 2016 y 2019 hizo un aplazamiento sistemático de los Gastos de Funcionamiento, generando con ello un incremento en la presión fiscal del año 2019. Del mismo modo la entidad territorial programó al cierre de la anterior vigencia fiscal apropiaciones presupuestales que le permitieran atender los gastos de funcionamiento del 2020, de ese modo el actual gobierno encuentra una estimación de gastos de funcionamiento de \$14.217 millones, lo que significa un incremento nominal del 22% con respecto a los gastos del 2019.

Revisado el estudio de necesidades de gastos de funcionamiento en el proceso de empalme, se pudo evidenciar que efectivamente la inclusión de las contingencias por pérdidas derivadas de procesos judiciales por demandas laborales, implica que el componente de pago de transferencias se incremente notablemente. Se ajusta entonces los Gastos Generales para que haya una contracción de al menos el 8%. Con esta estrategia de programación se busca entonces determinar el monto necesario de Gastos de Funcionamiento anuales, llegando a unos valores que reflejen las causaciones reales del gasto y no solo los pagos históricos, evidentemente distorsionados para fines de reporte de datos de cumplimiento de la regla fiscal.

Como ya se expuso, la regla fiscal debe lograrse con el incremento de los Ingresos Corrientes de Libre Destinación y no con el aplazamiento de los pagos entre vigencias o con el reporte conveniente de datos en las rendiciones de cuentas.

A partir del 2019 se programó entonces un crecimiento anual de todos los gastos de funcionamiento con márgenes nominales del tres por ciento, tomando como criterio el MFMP, consistente con el crecimiento del recaudo tributario y de la ejecución del Plan de Desarrollo.

Gráfico 3. Gastos Corrientes.

	2.019	2.020	2.021	2.022	2.023
GASTOS TOTALES	78.538	81.102	83.744	86.112	88.561
2. GASTOS CORRIENTES	61.910	63.975	66.103	67.942	69.846
2.1. FUNCIONAMIENTO	5.869	6.045	6.226	6.413	6.606
2.1.1. SERVICIOS PERSONALES	3591	3.699	3.810	3.924	4.042
2.1.2. GASTOS GENERALES	1584	1.632	1.680	1.731	1.783
2.1.3. TRANSFERENCIAS PAGADAS (NOMINA Y A ENTIDADES)	694	715	736	758	781
2.4. GASTOS OPERATIVOS EN SECTORES SOCIALES (Remuneración al Trabajo, Prestaciones, y Subsidios en Sectores de Inversión)	55.598	57.266	58.984	60.753	62.576
2.2. INTERESES DEUDA PUBLICA	443	664	893	776	665
5. GASTOS DE CAPITAL	16.628	17.127	17.641	18.170	18.715
Formación Bruta de Capital (Construcción, Reparación, Mantenimiento, Preinversión, Otros)	16.628	17.127	17.641	18.170	18.715
EDUCACIÓN	814	838	864	889	916
SALID	0	0	0	0	0
AGUA POTABLE	4.859	5.005	5.155	5.310	5.469
VIVIENDA	204	210	216	223	230
VÍAS	4.210	4.336	4.466	4.600	4.738
OTROS SECTORES	6.541	6.737	6.939	7.148	7.362

b. estrategias de ahorro.

La programación del ahorro corriente, el superávit primario y el superávit total, son fundamentales para que el Municipio de Necoclí conserve su capacidad de endeudamiento y cumplimiento de la regla fiscal ya analizada. En el Cuadro 2.4 se refleja la estrategia de sostenibilidad fiscal y en el Cuadro 2.5 se evidencia la proyección del superávit.

Cuadro 3.4. Estrategias de sostenibilidad fiscal.

Descripción	2020	2021	2022	2023
INGRESOS TOTALES	80.164	82.569	85.046	87.597
INGRESOS CORRIENTES	66.979	68.988	71.058	73.190
TRIBUTARIOS	10.800	11.124	11.457	11.801
Impuesto Predial Unificado	3.808	3.922	4.040	4.161
Impuesto de Industria y Comercio	1.273	1.311	1.351	1.391
Sobretasa Consumo Gasolina Motor	1.434	1.477	1.521	1.567
Estampillas	2.163	2.228	2.295	2.364
Otros Ingresos Tributarios	2.122	2.185	2.251	2.319
NO TRIBUTARIOS	876	902	929	957
Ingresos de la Propiedad: Tasas, Derechos, Multas y Sanciones	876	902	929	957
Otros No Tributarios	-	-	-	-
TRANSFERENCIAS	55.304	56.963	58.672	60.432
Transferencias Para Funcionamiento	2.266	2.334	2.404	2.476
Del Nivel Nacional	2.261	2.329	2.399	2.470
Sistema General de Participaciones - Propósito General - Libre dest. - categorías 4, 5 y 6	2.261	2.329	2.399	2.470
Otras Transferencias de la Nación	-	-	-	-
Del Nivel Departamental	5	5	5	6
De Vehículos Automotores	5	5	5	6
Otras Transferencias del Departamento	-	-	-	-
Otras Transferencias Para Funcionamiento	-	-	-	-
Transferencias Para Inversión	53.038	54.629	56.268	57.956
Del Nivel Nacional	47.404	48.826	50.291	51.799
Sistema General de Participaciones	30.010	30.910	31.838	32.793
Sistema General de Participaciones - Educación	2.689	2.770	2.853	2.939
Sistema General de Participaciones - Salud	19.570	20.157	20.762	21.385
Sistema General de Participaciones - Agua Potable y Saneamiento Básico	3.847	3.962	4.081	4.204
Sistema General de Participaciones - Propósito General - Forzosa Inversión	3.122	3.216	3.312	3.411
Otras del Sistema General de Participaciones	782	805	829	854
FOSYGA y ETESA	17.394	17.915	18.453	19.006
Otras Transferencias de la Nación	-	-	-	-

Del Nivel Departamental	5.634	5.803	5.977	6.157
Del Nivel Municipal	-	-	-	-
Sector Descentralizado	-	-	-	-
Sector Privado	-	-	-	-
Otras Transferencias para Inversión	-	-	-	-
GASTOS TOTALES	81.102	83.744	86.112	88.561
GASTOS CORRIENTES	63.975	66.103	67.942	69.846
FUNCIONAMIENTO	6.045	6.226	6.413	6.606
Gastos de Personal	3.699	3.810	3.924	4.042
Gastos Generales	1.632	1.680	1.731	1.783
Transferencias	715	736	758	781
Pensiones	258	265	273	281
A Fonpet	-	-	-	-
A Patrimonios Autónomos para Provisión de Pensiones	-	-	-	-
A Organismos de Control	361	371	382	394
A Establecimientos Públicos y Entidades Descentralizadas - Nivel Territorial	-	-	-	-
Sentencias y Conciliaciones	92	94	97	100
Otras Transferencias	5	5	5	6
Déficit Fiscal de Vigencias Anteriores por Funcionamiento	-	-	-	-
Costos y Gastos Asociados a la Operación, Producción y Comercialización	-	-	-	-
Otros Gastos de Funcionamiento	-	-	-	-
PAGO DE BONOS PENSIONALES Y CUOTAS PARTES DE BONO PENSIONAL	-	-	-	-
APORTES AL FONDO DE CONTINGENCIAS DE LAS ENTIDADES ESTATALES	-	-	-	-
GASTOS OPERATIVOS EN SECTORES SOCIALES (Remuneración al Trabajo, Prestaciones, y Subsidios en Sectores de Inversión)	57.266	58.984	60.753	62.576
Educación	6.511	6.706	6.907	7.114
Salud	44.936	46.284	47.672	49.103
Agua Potable y Saneamiento Básico	309	318	328	338
Vivienda	-	-	-	-
Otros Sectores	5.511	5.676	5.846	6.021

INTERESES Y COMISIONES DE LA DEUDA	664	893	776	665
Interna	664	893	776	665
Externa	-	-	-	-
DÉFICIT O AHORRO CORRIENTE	3.004	2.885	3.116	3.343
INGRESOS DE CAPITAL	13.185	13.581	13.988	14.408
Cofinanciación	10.210	10.517	10.832	11.157
Regalías y Compensaciones	-	-	-	-
Regalías Indirectas	-	-	-	-
Rendimientos Financieros	207	213	220	226
Excedentes Financieros	-	-	-	-
Desahorros y Retiros FONPET	2.741	2.823	2.908	2.995
Salud	1.930	1.988	2.048	2.109
Educación	-	-	-	-
Propósito General	584	602	620	638
Otros Desahorros y Retiros (Cuotas partes, Bonos y Devoluciones)	227	233	240	248
Otros Recursos de Capital (Donaciones, Aprovechamientos y Otros)	27	28	28	29
GASTOS DE CAPITAL	17.127	17.641	18.170	18.715
Formación Bruta de Capital (Construcción, Reparación, Mantenimiento, Preinversión, Otros)	17.127	17.641	18.170	18.715
Educación	838	864	889	916
Salud	-	-	-	-
Agua Potable	5.005	5.155	5.310	5.469
Vivienda	210	216	223	230
Vías	4.336	4.466	4.600	4.738
Otros Sectores	6.737	6.939	7.148	7.362
Déficit Fiscal de Vigencias Anteriores por Inversión	-	-	-	-
DÉFICIT O SUPERÁVIT DE CAPITAL	- 3.942	- 4.060	- 4.182	- 4.307
DÉFICIT O SUPERÁVIT TOTAL	- 938	1.175	1.066	964
FINANCIACIÓN	2.781	4.887	2.497	2.609
RECURSOS DEL CRÉDITO	-759	1.241	- 1.259	- 1.259
Interno	-759	1.241	-1.259	- 1.259
Desembolsos	-	2.500	-	-

Amortizaciones	759	1.259	1.259	1.259
Externo	-	-	-	-
Desembolsos	-	-	-	-
Amortizaciones	-	-	-	-
Recursos del Balance (Superávit Fiscal, Cancelación de Reservas)	3.540	3.646	3.756	3.868
Venta de Activos	-	-	-	-
Reducción de Capital de Empresas	-	-	-	-
DEFICIT O SUPERAVIT RESERVAS PRESUPUESTALES				
BALANCE PRIMARIO				
DÉFICIT O SUPERÁVIT PRIMARIO	3.266	3.364	3.465	3.569
DÉFICIT O SUPERÁVIT PRIMARIO/INTERESES	5	4	4	5
1. RESULTADO PRESUPUESTAL				
INGRESOS TOTALES (Incluye financiación)	83.704	88.715	88.801	91.465
GASTOS TOTALES (Incluye financiación)	81.861	85.003	87.371	89.820
DÉFICIT O SUPERÁVIT PRESUPUESTAL	1.843	3.712	1.430	1.645
EJECUCION RESERVAS PRESUPUESTALES VIGENCIA ANTERIOR				
Recursos que Financian Reservas Presupuestales Excepcionales (Ley 819/2003)	-	-	-	-
Reservas Presupuestales de Funcionamiento Vigencia Anterior	-	-	-	-
Reservas Presupuestales de Inversión Vigencia Anterior	-	-	-	-
DEFICIT O SUPERAVIT RESERVAS PRESUPUESTALES	-	-	-	-
2. RESULTADO PRESUPUESTAL INCLUYENDO RESERVAS PRESUPUESTALES				
INGRESOS TOTALES	83.704	88.715	88.801	91.465
GASTOS TOTALES	81.861	85.003	87.371	89.820
DÉFICIT O SUPERÁVIT PRESUPUESTAL	1.843	3.712	1.430	1.645

Fuente: Marco Fiscal a Mediano Plazo 2019.

Como se evidencia en el análisis en el año 2019 la entidad territorial culminó con superávit primario y por lo tanto el planteamiento de sostenibilidad descrito permite sostener las metas de Superávit Primario real para el próximo cuatrienio por las cifras y valores que se detallan en el Cuadro 2.5 Superávit Primario.

Cuadro 4.5. Superávit Primario.

CONCEPTOS	2017	2018	2019	2020	2021	2022	2023
INGRESOS CORRIENTES	53.048	53.817	65.028	66.979	68.988	71.058	73.190
RECURSOS DE CAPITAL	7.587	8.696	19.165	16.725	17.227	17.744	18.276
GASTOS DE FUNCIONAMIENTO	4.071	4.883	5.869	6.045	6.226	6.413	6.606
GASTOS DE INVERSION	55.860	53.360	72.226	74.393	76.625	78.923	81.291
SUPERAVITO O DEFICIT PRIMARIO	704	4.269	6.098	3.266	3.364	3.465	3.569
INDICADOR (superávit primario / Intereses) > = 100%	266,4%	2459,2%	1376,5%	491,9%	376,7%	446,7%	536,8%
	SOSTENIBLE	SOSTENIBLE	SOSTENIBLE	SOSTENIBLE	SOSTENIBLE	SOSTENIBLE	SOSTENIBLE
Millones de pesos							
Servicio de la Deuda por:	2017	2018	2019	2020	2021	2022	2023
Intereses	264	174	443	664	893	776	665

Fuente: Marco Fiscal a Mediano Plazo 2019.

c. Servicio de la Deuda Pública.

Revisadas las condiciones actuales del mercado se detecta que el promedio estándar de plazo otorgado por el BANCO AGRARIO; con condiciones de pago de amortizaciones e intereses estándar es mes vencido. Con esos argumentos tomados del Marco Fiscal de Mediano Plazo el escenario de endeudamiento de la entidad territorial se detalla en el Cuadro 2.6. Proyección de Endeudamiento.

Cuadro 5.6. Proyección del endeudamiento.

Concepto	Capacidad de endeudamiento (Ley 358/97) 2019	2020	2021	2022	2023

1. Ingresos corrientes Ley 358 de 1997 (1.1-1.2)	17.119	17.632	18.161	18.706	19.267
1.1 Ingresos corrientes (sin descontar vigencias futuras)	17.833	18.368	18.919	19.486	20.071
1.2 Vigencias futuras	714	735	757	780	803
2. Gastos de funcionamiento	9.305	9.584	9.872	10.168	10.473
3. Ahorro operacional (1-2)	7.814	8.048	8.289	8.538	8.794
4. Saldo neto de la deuda con nuevo crédito (4.1-4.2-4.3+4.4)	8.316	7.557	8.798	7.539	6.280
4.1 Saldo de la deuda antes de amortizaciones (4.1.1-4.1.2+4.1.3+4.1.4)	8.934	8.316	10.057	8.798	7.539
4.1.1 Saldo de la deuda a 31 de diciembre de la vigencia anterior	8.934	8.316	7.557	8.798	7.539
4.1.2 Saldo de la deuda a 31 de diciembre de la vigencia anterior - financiada con regalías	0	0	0	0	0
4.1.3 Valor de los créditos contratados en la vigencia y no desembolsados	0	0	0	0	0
4.1.4 Valor del nuevo crédito a contratar - proyección de desembolsos	0	0	2.500	0	0
4.2 Amortizaciones de la vigencia (4.2.1-4.2.2+4.2.3)	618	759	1.259	1.259	1.259
4.2.1 Amortizaciones de deuda para la vigencia	618	759	759	759	759
4.2.2 Amortizaciones de deuda financiada con regalías	0	0	0	0	0
4.2.3 Amortizaciones del Nuevo Crédito	0	0	500	500	500
4.3 Créditos condonables	0	0	0	0	0
4.4 Amortizaciones de créditos condonables	0	0	0	0	0
5. Intereses de la vigencia (5.1-5.2+5.3)	1.069	664	893	776	665
5.1 Intereses de la deuda vigente	626	664	664	598	538

5.2 Intereses de la deuda financiada con regalías	0	0	0	0	0
5.3 Intereses del Nuevo Crédito	443	0	229	178	127
SOLVENCIA = Intereses / Ahorro operacional = (5/3) - Sin cobertura de riesgo	14%	8%	11%	9%	8%
SOSTENIBILIDAD = Saldo deuda / Ingresos corrientes = (4/1) - Sin Cobertura de riesgo	49%	43%	48%	40%	33%
SEMÁFORO: Estado actual de la entidad	VERDE	VERDE	VERDE	VERDE	VERDE
SEMÁFORO: Estado actual de la entidad	1	1	1	1	1
SOLVENCIA = Intereses / Ahorro operacional = (9/3) - Con cobertura de riesgo	24%	14%	19%	16%	13%
SOSTENIBILIDAD = Saldo deuda / Ingresos corrientes = (18/1) Con cobertura de riesgo	0%	0%	0%	0%	0%

Fuente: Marco Fiscal a Mediano Plazo 2019.

2. PLAN DE INVERSIONES.

La Administración Municipal proyecta destinar por concepto de inversión recursos la suma de \$394.581 millones en el período 2020 - 2023, a través de los proyectos de inversión para la ejecución del Plan de Desarrollo, manteniendo durante el periodo la tendencia creciente de este agregado; además de hacer un gran esfuerzo por aumentar el porcentaje de cofinanciación en los proyectos y un esfuerzo extra en la consecución de recursos corrientes de libre destinación.

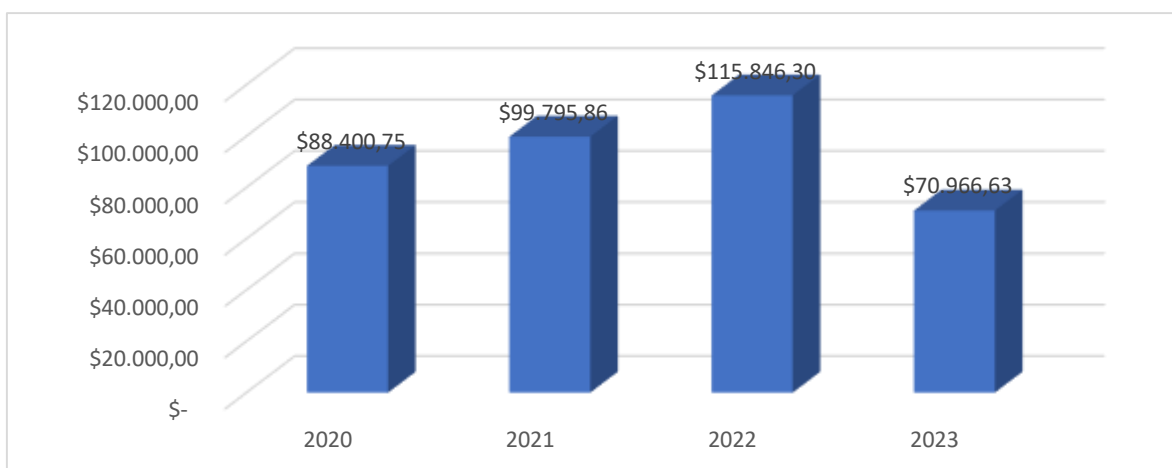
Cuadro 3.1. Datos proyectados de Inversión.

Año	Valor proyectado	Variación	
		\$	%
2020	\$ 88.400,75		
2021	\$ 99.795,86	11.395,11	12,9%
2022	\$ 115.846,30	16.050,44	16,1%
2023	\$ 70.966,63	- 44.879,67	-38,7%

2020 – 2023	\$ 375.009,54	
--------------------	---------------	--

En el Gráfico 3.1 se visualiza la distribución de la inversión proyectada para cada vigencia fiscal, donde se busca un crecimiento para los tres primeros años y ya para el cuarto año se plantea un decrecimiento del 38,7%, que permita a la administración Municipal buscar la ejecución completa del mayor porcentaje de los proyectos iniciados en el propio período de gobierno.

Gráfico 3.1. Proyección de la Inversión.



Distribución de la Inversión por Sectores Sociales.

La siguiente relación resume el plan de inversiones del Municipio de Necoclí para el cuatrienio. La formulación del plan cuatrienal de inversiones es el resultado de la proyección de costos y fuentes de financiación de los programas y proyectos de inversión pública contemplados en la parte estratégica general de cada línea.

Artículo 3°. Valor del Plan. El Plan Municipal de Inversiones 2020-2023, tendrá un valor de \$375.009,54 millones financiados de la siguiente manera:

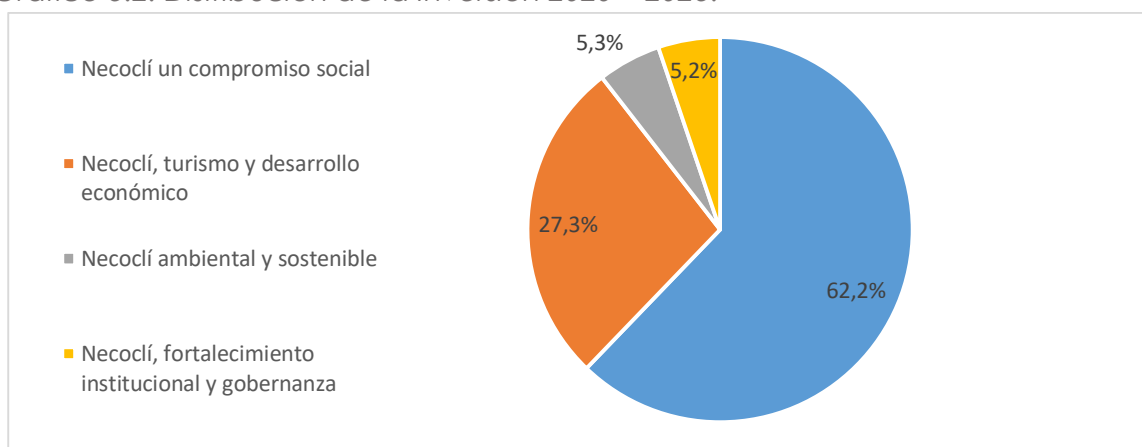
Cuadro 3.2. Distribución de la Inversión por línea.

Líneas estratégicas	2020	2021	2022	2023	Total
Necoclí un compromiso social	\$ 48.209	\$ 57.420	\$ 64.219	\$ 53.213	\$ 233.261

Necoclí, turismo y desarrollo económico	\$ 25.316	\$ 16.241	\$ 15.394	\$ 7.846	\$ 102.797
Necoclí ambiental y sostenible	\$ 8.118	\$ 1.320	\$ 7.266	\$ 3.220	\$ 19.925
Necoclí, fortalecimiento institucional y gobernanza	\$ 6.758	\$ 24.815	\$ 28.967	\$ 6.687	\$ 19.491
Total general	\$ 88.401	\$ 99.796	\$ 115.846	\$ 70.967	\$ 375.009,5

De acuerdo a la relación anterior se aprecia un esfuerzo significativo de la administración en el eje de Necoclí, un compromiso social, proyectando el 62,2% del presupuesto a esta importante tarea. El siguiente orden de prioridad de la administración municipal estará enfocado en la atención al sector del fortalecimiento institucional con un 27,3% de la inversión total, buscando reconstruir el tejido social del territorio; por su parte, la línea de Turismo y el desarrollo económico, implicará que un 5,3% de la inversión social, se ejecute mejorando la calidad de vida de los habitantes de Necoclí a través de las obras de infraestructura que permitan proyectar el desarrollo y crecimiento urbano sostenible del Municipio. Finalmente, el 5,2% de la estrategia de inversión, estará enfocada en procurar la sostenibilidad ambiental y enfrentar los riesgos del cambio climático.

Gráfico 3.2. Distribución de la Inversión 2020 – 2023.



A continuación, se muestra las fuentes de financiación del plan de desarrollo Necoclí, Ciudad Turismo, según el Plan Plurianual de Inversiones.

Cuadro 7. Distribución de la Inversión por fuente de financiación.

Fuente de financiación	2020	2021	2022	2023	Total
Recurso Propios	\$1.926,0	\$1.984,0	\$2.043,0	\$2.105,0	\$8.058,0
Ingresos Corrientes de Destinación Específica - ICDE	\$3.154,0	\$3.249,0	\$3.346,0	\$3.446,0	\$13.195,0
SGP Educación	\$2.671,0	\$2.751,0	\$2.834,0	\$2.919,0	\$11.175,0
Sgp alimentación escolar	\$610,0	\$628,0	\$647,0	\$667,0	\$2.552,0
SGP Cultura	\$102,0	\$105,0	\$108,0	\$111,0	\$426,0
SGP Salud	\$19.199,0	\$19.775,0	\$20.368,0	\$20.979,0	\$80.321,0
SGP Agua Potable y Saneamiento Básico	\$1.842,0	\$1.897,0	\$1.954,0	\$2.013,0	\$7.706,0
SGP Libre destinación	\$1.237,6	\$1.274,0	\$1.312,0	\$1.352,1	\$5.175,6
SGP Libre inversión	\$1.469,5	\$1.513,0	\$1.558,0	\$1.605,0	\$6.145,5
SGP Asignaciones Especiales	\$114,0	\$117,0	\$121,0	\$125,0	\$477,0
Sistema General de Regalías - SGR	\$3.833,0	\$3.729,0	\$3.674,0	\$3.893,0	\$15.129,0
Cofinanciación Nación	\$32.550,3	\$44.632,6	\$53.827,9	\$22.958,6	\$153.969,4
Cofinanciación Departamento	\$12.983,4	\$18.132,3	\$22.043,4	\$8.783,0	\$61.942,1
Transferencias sector privado	\$9,0	\$9,0	\$10,0	\$10,0	\$38,0
Crédito	\$6.700,0	\$ -	\$2.000,0	\$ -	\$8.700,0
TOTAL 2020 - 2023	\$88.400,8	\$99.795,9	\$115.846,3	\$70.966,6	\$375.009,5

Objetivos para atender la contingencia generada por el COVID-19.

A partir del decreto 417 del 17 de marzo de 2020, el gobierno nacional declaró un Estado de Emergencia Económica, Social y Ecológica en todo el Territorio Nacional. Teniendo en cuenta las directrices del Ministerio de Salud y Protección Social; entre ellas la resolución 380 del 10 de marzo de 2020, circular 005 de 2020 y demás directrices, se presenta en el cuadro 9, el plan de acción dispuesto por el municipio

de Necoclí, para afrontar las fases de respuesta y recuperación temprana del municipio.

El municipio de Necoclí tiene pensado desarrollar intervenciones articuladas entre las diferentes secretarías y demás instituciones implicadas para cumplir con los siguientes objetivos:

- Generar un espacio de trabajo interinstitucional que permita la articulación de los esfuerzos en torno a la emergencia, implementando una red de comunicaciones con el departamento y con centros poblados del municipio.
- Instalar una sala de crisis, para el manejo de los casos identificados.
- Propender acciones permanentes para la respuesta a la emergencia; creando una ruta que permita entregar ayudas humanitarias a personas más vulnerables, garantizando la conectividad en el municipio; Contando con apoyo permanente de la fuerza pública en todo lo relacionado con la identificación, el control y la mitigación del COVID-19.
- Realizar análisis de riesgos y priorizar acciones en el territorio como el control permanente de viajeros.
- Aunar capacidades para la identificación, el control y el manejo de la emergencia sanitaria y la calamidad pública derivada de la presencia en el municipio del virus COVID-19, aumentando capacidades en toda la infraestructura de salud; disponiendo de elementos que garanticen el diagnóstico, oportuno y eficaz.
- Garantizar información clara, eficaz, oportuna y completa acerca de la prevención, la identificación y la contención del COVID-19 en el municipio.
- Informar constantemente y por los diferentes medios de comunicación a los habitantes del municipio acerca de la evolución del COVID-19 y de las medidas preventivas, promoviendo acciones de Cultura a nivel familiar y promover los buenos hábitos y así prevenir posibles contagios.
- Fomentar por medio de la solidaridad donaciones para las familias más vulnerables.
- Mejoramiento de las vías terrestres y acuáticas como vías de acceso para la entrega de ayuda humanitaria.
- Apoyo a medianos y pequeños productores agrícolas con la entrega de semillas para la recuperación de los cultivos afectados por el fenómeno del niño y el COVID 19.
- Entrega de insumos a medianos y pequeños agricultores para el control de plagas en los cultivos establecidos y el mejoramiento de la productividad y producción.
- Prestar servicio de asistencia técnica y extensión rural a medianos y pequeños productores agrícola.

- Caracterización poblacional humana y animal afectada por la sequía y el COVID 19.
- Abastecer a los funcionarios del Municipio, que se encuentran ejecutando la entrega de ayudas humanitarias de elementos de protección personal, y equipos de desinfección.
- Garantizar el abastecimiento de agua potable a las familias del municipio durante del tiempo de la cuarentena; suministrando agua a la población más vulnerable para la satisfacción de sus necesidades básica.
- Identificar y atender los casos y posibles casos positivos en COVID-19, estableciendo nuevos y mejores mecanismos de obtención de muestras y análisis de las mismas.

Plan Cuatrienal de Inversiones.

La ejecución del plan cuatrienal de inversiones resulta como consecuencia de la proyección de costos y fuentes de financiación de los programas y proyectos de inversión pública incluidos en el objetivo estratégico de cada línea.

Al priorizar la inversión cuatrienal, se tuvieron en cuenta los programas y proyectos que tienen fuente específica de recursos y los demás que por ley se deben ejecutar. Para la distribución de los demás recursos se le dio prioridad a la armonización con los Planes de Desarrollo Departamental y Regional, además de las especificidades vinculantes radicadas en el programa de gobierno durante el proceso electoral del que se derivó este gobierno.

El cumplimiento de las metas previstas en el presente plan está sujeto a la aprobación e incorporación del valor total de recursos que conforman el Plan Plurianual 2020-2023, el cual contempla las fuentes financieras convencionales.

Artículo 4°. Plan Plurianual de Inversiones. Apruébese el Plan Plurianual de Inversiones 2020 – 2023, para los programas descritos en el Artículo 1° como se relacionan a continuación:

Inversión Total: \$375.009,54 millones.

Líneas y programas	2020	2021	2022	2023	Valor total
Necoclí ambiental y sostenible	8.118	1.320	7.266	3.220	19.925
Ambiente y Cambio climático	1.290	1.164	1.781	1.084	5.320

Gobernanza y gestión administrativa	35	35	185	35	290
Ordenamiento territorial	28	28	5.228	2.028	7.310
Prevención y atención de desastres	65	93	73	73	305
Vivienda digna	6.700	-	-	-	6.700
Necoclí un compromiso social	48.209	57.420	64.219	53.213	223.061
Agua potable y saneamiento Básico para el desarrollo	3.670	3.943	8.393	1.443	17.450
Atención al adulto mayor	452	460	460	500	1.873
Calidad Educativa	212	325	325	361	1.222
Cobertura Educativa	3.025	3.075	4.545	4.612	15.256
Cobertura Salud	38.063	40.887	42.280	43.274	164.504
Deporte	364	364	364	343	1.434
Discapacidad y movilidad reducida	50	150	50	50	300
Enfoque de género	60	220	60	60	401
Etnia	125	125	125	125	500
Iniciación e infraestructura deportiva	705	805	805	805	3.120
Juventud	81	894	84	81	1.140
Necoclí Cultura	735	799	1.187	904	3.624
Niños, niñas y adolescentes	258	347	347	267	1.220
Salud Pública	188	188	368	188	930
Víctimas	171	189	177	150	687
Vivienda digna	50	4.650	4.650	50	9.400

Necoclí, fortalecimiento institucional y gobernanza	6.758	24.815	28.967	6.687	67.227
Equipamiento urbano y rural	-	1.000	515	530	2.045
Gobernanza y gestión administrativa	4.823	10.540	10.067	3.829	29.260
Necoclí Justo y seguro	1.825	13.190	18.300	2.262	35.576
Participación ciudadana	110	85	85	67	345
Necoclí, turismo y desarrollo económico	25.316	16.241	15.394	7.846	64.797
Desarrollo agropecuario	352	543	893	437	2.225
Equipamiento urbano y rural	6.889	7.981	7.093	709	22.672
Turismo y Economía Naranja	509	529	529	499	2.067
Vías y Transporte	17.566	7.188	6.878	6.201	37.834
Total general	88.401	99.796	115.846	70.967	375.009,5

Hacen parte del Plan de Desarrollo el Plan Indicativo y el Plan de Inversiones Anualizado por fuente de financiación que detallan por producto y programa el valor proyectado de las inversiones que se han descrito en este aparte.

El Plan Básico de Ordenamiento Territorial (PBOT) en el municipio de Necoclí, es instrumento técnico y normativo de planeación y gestión de largo plazo involucra varios ejes resultados de la incidencia espacial de las políticas ambientales y sectoriales de desarrollo: En la expansión económica, conservación ambiental, social y cultural, como también el manejo político-administrativo del territorio. Necoclí, Ciudad Turismo en su Plan de Desarrollo articulado con el (PBOT). busca orientar el desarrollo del territorio municipal por los próximos años 10 años y regular la utilización, ocupación y transformación del espacio físico urbano y su extensión rural.

Sin embargo, las problemáticas referidas al vacío normativos para el Ordenamiento territorial y urbanísticos del municipio de Necoclí que no conforman criterios homogéneos y unificados para el aprovechamiento y uso adecuado del suelo. Es actual PBOT será ajustados a las nuevas y futuras realidades del Municipio, previendo su crecimiento demográfico, su densificación, el incremento en demanda de recursos naturales, la necesidad de VIS Y VIP, fuentes de abastecimiento hídrico, desarrollo rural, espacio público y demás componentes que inciden en Necoclí, Ciudad Turismo.

Las necesidades de actualizar y generar estrategias efectivas frente amenazas, vulnerabilidad y riesgos y desastres Naturales en las áreas urbanas y rurales, así las cosas, la presencia de asentamiento de origen informal a los cuales no se les posibilita la conexión de servicios públicos y la construcción de infraestructura para su regulación, por lo que es posible regulación. Además, la reglamentación de los usos del suelo condiciona las iniciativas acerca de presentación de proyectos y restringe las inversiones y el respaldo público y/o privado.

De esta manera los vacíos normativos en el documento del POT generan impactos económicos y sociales. La existencia de zonas de alto riesgo requiere realizar obras de mitigación a fin de crear un clima favorable para un crecimiento económico estable Conforme a los cambios en la normatividad del Municipio en aspectos urbanísticos introducidos en el PBOT del año 2014 y su respectiva modificación en el año 2019 que deben ser incorporados en el ordenamiento del territorio del Municipio de Necoclí.

El Plan de Desarrollo, Necoclí, Ciudad Turismo en sintonía con el Plan Básico de Ordenamiento Territorial (PBOT) en el municipio, tiene tres herramientas esenciales: el plan de ordenamiento territorial, el plan de desarrollo municipal y el presupuesto, además de articularse y armonizarse para lograr el objetivo principal de la administración municipal, es mejorar la calidad de vida de sus habitantes y sus alcances en el desarrollo de Necoclí.



PARTE DE SEGUIMIENTO Y EVALUACIÓN

SEGUIMIENTO Y EVALUACIÓN

En este capítulo se establecen las estrategias, acciones e instrumentos que contribuyan al seguimiento y evaluación de las metas de resultado y de producto planteadas y/o proyectadas para el cuatrienio, además permitirá conocer el estado de avance del cumplimiento de los objetivos del Plan de Desarrollo. Por ello, incluir este capítulo como parte del Plan de Desarrollo 2020 - 2023 “Necoclí Ciudad Turismo”, es una acción que demuestra el interés y la voluntad técnica y política de la administración por alcanzar los compromisos adquiridos con la comunidad.

En este sentido, se busca:

- ✓ Contar con un Plan de Desarrollo apto para el seguimiento y la evaluación.
- ✓ Definir responsables del seguimiento y la evaluación al PDT.
- ✓ Establecer las bases para el diseño e implementación de un sistema de seguimiento y evaluación al PDT.
- ✓ Proveer insumos para el proceso constante y permanente de la rendición de cuentas, el control político y los informes que deben presentarse al Concejo Municipal y el CTP.
- ✓ Preparar a la administración para los diferentes reportes a entregar a organismos de control y entidades nacionales.

Con base a lo anterior, se define la estrategia para el seguimiento y evaluación a través de los siguientes artículos:

Artículo 5°. Justificación técnica y política. Este capítulo responde a la necesidad de incluir la función de seguimiento y evaluación del Plan de Desarrollo 2020 –2023 “Necoclí Ciudad Turismo”, con el propósito de asegurar el cumplimiento de los compromisos adquiridos por la administración y en beneficio de un gobierno territorial eficaz, eficiente y transparente.

Artículo 6°. Plan apto para el seguimiento y la evaluación. Una vez revisadas las variables que determinan la posibilidad de realizar seguimiento y evaluación al Plan de Desarrollo territorial, la administración municipal deja constancia que el Plan de Desarrollo 2020 –2023 “Necoclí Ciudad Turismo”, cumple con dichas características y por lo tanto se hace necesario que, para su correcta implementación, el municipio cuente con un Sistema de Seguimiento y Evaluación.

Artículo 7°. Estructura de seguimiento y evaluación. Con el propósito de adelantar las acciones de seguimiento y evaluación al Plan de Desarrollo 2020 –2023 “Necoclí Ciudad Turismo”, la administración municipal contará con un equipo de seguimiento, el cual se conformará a partir de los siguientes roles:

- ✓ Gerente de seguimiento que será ejercido por el jefe de oficina asesora de Planeación.

- ✓ Jefe oficina de Control Interno
- ✓ Equipo de seguimiento Pla de Desarrollo

Artículo 8°. Productos de seguimiento. Durante la vigencia del Plan de Desarrollo 2020 –2023 “Necoclí Ciudad Turismo”, la administración municipal se compromete a generar los siguientes productos de seguimiento y evaluación:

Nivel Estratégico

- ✓ Informe de Rendición de Cuentas
- ✓ Informe General de la Administración
- ✓ Balance de Resultados "Reporte a la Evaluación del Desempeño Integral del DNP"
- ✓ Reporte a entes de control y entidades nacionales

Nivel Operativo

- ✓ Informe Ejecutivo anual al honorable concejo municipal
- ✓ Informe de seguimiento

Artículo 9°. Implementación. El Plan de Desarrollo 2020- 2023 “Necoclí Ciudad turismo” se implementará a partir de los Planes de Acción que deben elaborar cada una de las dependencias de la Administración y que deberá guardar estricta correspondencia con el Plan Plurianual de Inversiones y el Plan Indicativo.

Artículo 10°. Rendición de Cuentas. Se establece como insumo principal para la Rendición de Cuentas a la ciudadanía el sistema de seguimiento y evaluación al Plan de Desarrollo 2020 –2023 “Necoclí Ciudad Turismo”

Artículo 11°. Informe final de gestión y empalme. El sistema de seguimiento y evaluación al Plan de Desarrollo 2020 –2023 “Necoclí Ciudad Turismo”, será la base para la elaboración del Informe Final de la presente administración, así como también será entregado como parte del proceso de empalme para la próxima administración.

Artículo 12°. Evaluación del Plan de Desarrollo. La administración municipal publicará en el último trimestre del año 2023 un informe final que contenga el balance del nivel de cumplimiento (Valor Logrado / Valor Esperado) en el cuatrienio de las metas de resultado y producto definidas en el PDT.



DISPOSICIONES GENERALES Y ANEXOS

DISPOSICIONES GENERALES Y ANEXOS

Artículo 13°: Vinculación del Municipio a esquemas asociativos de entidades territoriales. El municipio podrá vincularse y suscribir esquemas asociativos, tales como contratos – plan, previstos en la ley 1454 de 2011 y demás normas complementarias y reglamentarias. En dichos esquemas asociativos podrá estar incluido el territorio municipal total o parcialmente.

Artículo 14°: Facultades al Alcalde Municipal. Otorgarse facultades al Alcalde Municipal para gestionar y suscribir esquemas asociativos, tales como contratos – plan, en los términos del artículo anterior, articulando para ello los recursos presupuestales y financieros pertinentes.

Parágrafo: El Alcalde, atendiendo las capacidades y competencias de su cargo, presentara al Concejo Municipal, los proyectos de Acuerdo pertinentes en cumplimiento de los requisitos necesarios para la formalización de los esquemas asociativos, tales como contratos-plan, a los que haya lugar y/o a la destinación específica de rentas relacionadas con el financiamiento de los proyectos que hagan parte integral de dichos esquemas asociativos.

Artículo 15°. Autorización. Autorícese al alcalde para que efectué las siguientes acciones:

1. Realizar correcciones ortográficas y de forma que se presenten en el contenido del plan de desarrollo 2020-2023 “Necoclí Ciudad Turismo”, objeto del presente acuerdo.

2. Armonizar o modificar el presupuesto de ingresos y gastos de la vigencia fiscal 2020, con el plan de desarrollo Municipal y su plan de inversiones, aprobado con el presente acuerdo.

Artículo 16°. Ajuste institucional. Para efecto de la adecuada implementación del Plan de Desarrollo 2020- 2023 “Necoclí Ciudad Turismo”, se adelantarán acciones internas de ajuste institucional que permitan la articulación del Plan de Desarrollo respecto a la estructura funcional y operativa de la Alcaldía.

Artículo 17°. Plan Indicativo. La administración municipal formulara un Plan Indicativo como complemento de este Plan de Desarrollo a través del cual se desagreguen las metas, su financiación para cada una de las vigencias, además del ponderado, con el fin de facilitar el seguimiento y evaluación. El plan indicativo deberá ser adoptado mediante acto administrativo a más tardar treinta (30) días después de la aprobación del presente acuerdo.

Parágrafo. A través de este instrumento no se podrán incluir o eliminar programas o metas del Plan de Desarrollo. Cualquier modificación que la Administración requiera realizar debe hacerse a través de Acuerdo.

Artículo 18°: Acerca de los anexos. Hacen parte de este Acuerdo los siguientes anexos:

Anexo I: Plan Plurianual de Inversiones

Anexo II: Plan Indicativo (Una vez se formule y adopte por acto administrativo

Artículo 19°. Vigencia. El presente Acuerdo rige a partir de la fecha de su sanción y publicación y deroga todas las disposiciones que le sean contrarias.



JORGE TOBÓN CASTRO
ALCALDE 2020 - 2023